



Liberté • Égalité • Fraternité
RÉPUBLIQUE FRANÇAISE

PRÉFET DU NORD

Direction départementale
des territoires et de la mer

Service Eau-Environnement
Cellule Biodiversité et
changement climatique

Arrêté préfectoral accordant à la régie Noréade :

*** l'instauration de servitudes liées aux travaux de construction de la canalisation de transport d'eau potable dite "Avesnois-Pecquencourt", au titre du code rural ;**

*** l'autorisation de construire la canalisation de transport d'eau potable dite « Liaison Avesnois-Pecquencourt » entre Aulnoye-Aymeries et Pecquencourt (Nord).**

Le Préfet de la région Nord-Pas-de-Calais
Préfet du Nord
Officier de la Légion d'Honneur
Commandeur de l'ordre national du Mérite

Vu le code de l'environnement, notamment ses articles L122-1 et suivants et R122-1 et suivants relatifs à l'objet et la procédure des études d'impact ;

Vu le code de l'environnement, notamment son article L414-4 relatif aux sites Natura 2000 et ses articles R414-19 et suivants portant sur l'évaluation des incidences des programmes et projets soumis à autorisation ou approbation ;

Vu le code forestier (nouveau), notamment l'article R141-30 portant sur les dispositions sur les travaux de recherche et aux captages d'eau destinée à la consommation humaine dans les forêts de protection ;

Vu le code rural, notamment ses articles L152-1 et suivants et articles R152-1 et suivants portant sur la servitude instituée lors des travaux de construction d'une canalisation d'eau potable ;

Vu le code de l'expropriation pour cause d'utilité publique, notamment ses articles R11-22 et R11-23 ;

Vu le décret 2004-374 du 29 avril 2004 modifié relatif aux pouvoirs des préfets, à l'organisation et à l'action des services de l'État dans les régions et départements ;

Vu le décret 2009-496 du 30 avril 2009 relatif à l'autorité administrative de l'État compétente en matière d'environnement ;

Vu le décret-2010-365 du 09 avril 2010 relatif à l'évaluation des incidences Natura 2000 ;

Vu le décret du 08 avril 2011 portant nomination du préfet de la région Nord - Pas-de-Calais, préfet de la zone de défense Nord, préfet du Nord (hors classe), Monsieur Dominique BUR ;

Vu l'arrêté préfectoral du 16 décembre 2011 portant sur l'organisation d'une enquête publique préalable :

- à l'instauration de servitudes légales liées à l'établissement d'une canalisation de transport d'eau potable, au titre du code rural ;
- à l'autorisation de construire une canalisation de transport d'eau potable dite "Avesnois-Pecquencourt" ;

Vu la circulaire du 15 avril 2010 relative à l'évaluation des incidences Natura 2000 ;

Vu la demande du 28 juin 2011 présentée par la régie Noréade -siège social : 23 avenue de la Marne, BP 101, 59443 WASQHEHAL Cédex- à l'effet d'obtenir l'autorisation de construire une canalisation de transport d'eau potable en vue :

- d'achever l'interconnexion générale dans le département du Nord sur le territoire de compétence de la régie Noréade ;
- de renforcer la sécurisation de l'alimentation en eau des communes adhérentes pour l'avenir ;

Vu les rapports et conclusions rendus le 23 avril 2012 par la commission d'enquête désignée par décision E11000341/59 du 02 décembre 2011 du tribunal administratif de Lille ;

Considérant les mémoires, engagements, pouvoirs et autres pièces produits à l'appui de la demande présentée par la régie Noréade ;

Sur proposition du directeur départemental des territoires et de la mer du Nord et du secrétaire général de la préfecture du Nord ;

Arrête

Article 1^{er} - La régie Noréade est autorisée à construire la canalisation de transport d'eau potable dite "Avesnois-Pecquencourt" entre Aulnoye-Aymeries et Pecquencourt (Nord), à savoir les installations, ouvrages, travaux ou activités, objets de la présente autorisation situés, installés conformément aux plans et contenu du dossier de demande d'autorisation, sans préjudice des dispositions de la présente autorisation.

La canalisation sera d'une longueur totale de 75 km environ et s'étendra sur le territoire des communes suivantes :

Abcon, Aulnoye-Aymeries, Bachant, Berlaimont, Bouchain, Bousies, Bruille-lez-Marchiennes, Douchy-les-Mines, Englefontaine, Erre, Escaudain, Fenain, Fontaine-au-Bois, Haspres, Haussy, Landrecies, Leval, Locquignol, Maroilles, Mastaing, Montrecourt, Neuville-en-Avesnois, Neuville-sur-Escaut, Noyelles-sur-Sambre, Noyelles-sur-Selle, Pecquencourt, Poix-du-Nord, Pont-sur-Sambre, Rieulay, Robersart, Roelux, Romeries, Sassegnies, Saulzoir, Somain, Vendegies-au-Bois, Verchain-Maugré et Vertain.

Article 2 - À défaut d'accord amiable entre la régie Noréade et les propriétaires privés ou publics des parcelles traversées, le présent arrêté institue au profit de la régie Noréade, les servitudes liées à l'établissement de canalisations d'eau potable, au titre des articles L152-1 et suivants et R152-1 et suivants du code rural, lui conférant le droit d'établir à demeure des canalisations souterraines dans les terrains privés non bâtis, exceptés les cours et jardins attenants aux habitations.

L'établissement de cette servitude ouvre droit à indemnité.

L'annexe 2 du présent arrêté désigne l'ensemble des parcelles susceptibles d'être grevées de servitudes, faute d'accord amiable avec les propriétaires privés ou publics, ainsi que les propriétés et l'identité de leurs propriétaires, conformément aux dispositions de l'article R11-28 du code de l'expropriation pour cause d'utilité publique.

Il appartient à la régie Noréade de notifier le présent arrêté (en recommandé avec accusé de réception) aux propriétaires intéressés.

Article 3 - Conformément à l'article R152-3 du code rural, la servitude oblige les propriétaires et leurs ayants droit à s'abstenir de tout faire de nature à nuire au bon fonctionnement, à l'entretien et à la conservation de l'ouvrage.

Article 4 - La présente autorisation, incessible et nominative, est accordée sans limitation de durée, sans indemnité de l'État exerçant ses pouvoirs de police.

Article 5 - Huit jours au moins avant la date prévue du début des travaux, la régie Noréade portera à la connaissance des propriétaires et exploitants la date de commencement des travaux. Un état des lieux doit, si cela est nécessaire, être dressé contradictoirement en vue de la constatation éventuelle des dommages pouvant résulter desdits travaux.

L'indemnisation des dommages résultant des travaux est fixée, à défaut d'accord amiable, par le tribunal administratif en premier ressort.

Article 6 - Les droits des tiers sont et demeurent expressément réservés.

Article 7 - La présente autorisation ne dispense en aucun cas le pétitionnaire de faire les déclarations ou d'obtenir les autorisations requises par d'autres réglementations.

Article 8 - Le présent arrêté sera publié au recueil des actes administratifs de la préfecture du Nord et sur le site internet de la DDTM du Nord.

D'autre part, un avis au public relatif à cette autorisation sera affiché dans les mairies concernées par la canalisation durant un mois au moins, à compter de la réception du présent arrêté. De plus, un avis paraîtra dans deux journaux locaux ou régionaux.

.../...


.../...

Article 9 - Le présent arrêté peut faire l'objet d'un recours contentieux devant le tribunal administratif dans les deux mois de sa publication collective.

Article 10 - Le secrétaire général de la préfecture du Nord, les sous-préfets des arrondissements d'Avesnes-sur-Helpe, Cambrai, Douai et Valenciennes, le directeur départemental des territoires et de la mer du Nord, les maires des communes concernées, ainsi que le directeur de la régie Noréade sont chargés, chacun en ce qui le concerne, de l'exécution de la présente autorisation. Une copie du présent arrêté sera transmise :









- au président du tribunal administratif de Lille,
- aux présidents des parcs naturels régionaux Scarpe-Escaut et Avesnois,
- au directeur régional de la navigation du Nord - Pas-de-Calais,
- au directeur de l'agence régionale de santé du Nord - Pas-de-Calais,
- au directeur régional de l'environnement, de l'aménagement et du logement du Nord - Pas-de-Calais,
- au chef du service départemental du Nord de l'Office national de l'eau et des milieux aquatiques,
- au président de la fédération du Nord pour la pêche et la protection des milieux aquatiques,
- aux présidents de communautés d'agglomération ou de communes concernées.

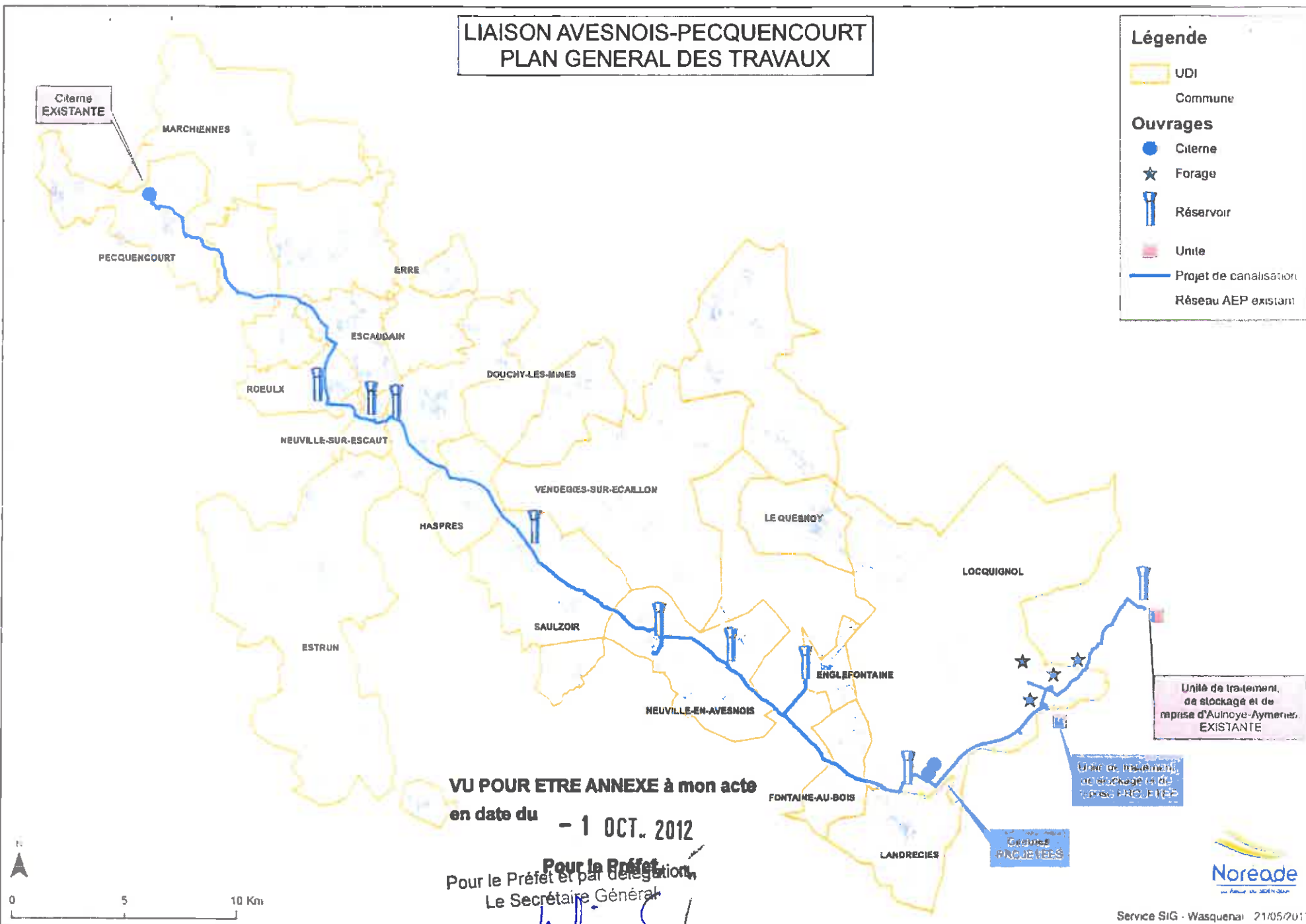
Fait à Lille, le **1 OCT. 2012**
Le préfet,
Pour le Préfet et par délégation,
Le Secrétaire Général


Marc-Etienne PINAULDT

LIAISON AVESNOIS-PECQUENCOURT PLAN GENERAL DES TRAVAUX

Légende

-  UDI
-  Commune
- Ouvrages**
-  Citerne
-  Forage
-  Réservoir
-  Unité
-  Projet de canalisation
-  Réseau AEP existant



Citerne EXISTANTE

Unité de traitement, de stockage et de reprise d'Aulnoye-Aymeries EXISTANTE

Unité de traitement, de stockage et de reprise PROJETEE

Cisternes PROJETEES

VU POUR ETRE ANNEXE à mon acte
en date du - 1 OCT. 2012

Pour le Préfet,
Pour le Préfet et par délégation,
Le Secrétaire Général



Marc-Etienne PINAULT





**Interconnexion des champs captants
Sécurisation de l'adduction d'eau potable
Liaison Avesnois-Pecquencourt**

État parcellaire



Noréade
23, avenue de la Marne – BP 101
59 443 WASQUEHAL Cedex
Tél. 03.20.66.43.43 – Fax. 03.20.66.44.44 -
www.noreade.fr

Commune d'ABSCON (plans n°36-37)

SERVITUDE DE POSE DE CONDUITES D'ADDUCTION D'EAU POTABLE SUR FONDS PRIVES

ETAT PARCELLAIRE

Nom de la commune	N°plan parcellaire	Références cadastrales	Longueur de la conduite dans la parcelle en mètres	Surface de la servitude en m²	Propriétaire(s) de la parcelle	Adresse du propriétaire	Type de droit	Date de naissance Propriétaire	Lieu de naissance Propriétaire	Contenance en m²
Abscon	S-2-1	ZB-22	67	670	DE DIESBACH DE BELLEROCHE Jerome Hugues Maria Nicolas	TROIS TORRENTS 74390 CHATEL	NU-Propriétaire	26/11/1960	75 NEUILLY SUR SEINE	60120
Abscon	S-2-1	ZB-22	67	670	DE DIESBACH DE BELLEROCHE Stanislas	1 RUE D HENDECORDEL 62175 HENDECOURT-LES-RANSART	Usufruitier	08/10/1924	75 PARIS 08	60120
Abscon	S-2-1	ZB-22	67	670	DES ROTOURS Genevieve Marie Slane	62175 HENDECOURT-LES-RANSART	Usufruitier	21/06/1929	78 VIROFLAY	60120
Abscon	S-2-2	AB-136	47	470	ETAT MINISTERE DE L'EQUIPEMENT - SERVICE DES ROUTES	44 RUE DE TOURNAI 59600 LILLE	Gerant, Mandataire			960
Abscon	S-2-2	AB-136	47	470	ETAT MINISTERE EQUIPEMENT TRANSPORT ET TOURISME	248 BD SAINT GERMAIN 75007 PARIS	Propriétaire			960
Abscon	S-2-3	AB-206	48	460	LEROUX Françoise Raneé Louise	20 RUE DE LA PAIX 59870 MARCHIENNES	NU-Propriétaire	31/01/1947	59 LILLE	18257
Abscon	S-2-3	AB-206	48	460	LEROUX Jacqueline Pauline	RES LES PLATANES 13100 AIX EN PROVENCE	NU-Propriétaire	02/10/1939	59 SAINT-ANDRE	18257
Abscon	S-2-3	AB-206	48	460	LEROUX Monique Jeanne Marguerite	44 RUE VICTOR BOURLE 59870 MARCHIENNES	NU-Propriétaire	11/11/1934	59 SAINT-ANDRE	18257
Abscon	S-2-3	AB-206	48	460	SIGEL André Adelaida	48 RUE FERNAND ROMBEAU 59870 MARCHIENNES	Usufruitier	12/10/1918	67 STRASBOURG	18257
Abscon	S-2-4	AB-205	55	550	ETAT MINISTERE DES TRANSPORTS EQUIPEMENT TOURISME ET MER	44 RUE DE TOURNAI 59600 LILLE	Propriétaire			1243

Commune d'AULNOYE-AYMERIES (plans n°1-2)

SERVITUDE DE POSE DE CONDUITES D'ADDITION D'EAU POTABLE SUR FONDS PRIVES

ETAT PARCELLAIRE

Nom de la commune	N°plan parcellaire	Références cadastrales	Longueur de la conduite dans la parcelle en mètres	Surface de la servitude en m ²	Propriétaire(s) de la parcelle	Adresse du propriétaire	Type de droit	Date de naissance Propriétaire	Lieu de naissance Propriétaire	Contenance en m ²
Aulnoye Aymeries	S-33-1	A-329	35	280	Commune d'AULNOYE-AYMERIES	59620 AULNOYE AYMERIES	Propriétaire			566
Aulnoye Aymeries	S-33-2	AN-23	71	566	VOIES NAVIGABLES DE FRANCE DIRECTION REGIONALE DE LILLE	BP 725 59034 LILLE CEDEX	Gerant, Mandataire			2136
Aulnoye Aymeries	S-33-2	AN-23	71	566	ETAT MINISTERE DES TRANSPORTS	59018 LILLE CEDEX	Propriétaire			2136
Aulnoye Aymeries	S-33-3	AN-22	93	744	PINOCHÉ Charles Jean Marie	RUE DE LA COMBE 43100 COHADE	Propriétaire	19/08/1950	59 BOUSIES	10548
Aulnoye Aymeries	S-33-4	AN-21	182	1296	BOURGEOIS Philippe Louis Emile	20 BD DE LOZERE 91120 PALAISEAU	Propriétaire	18/04/1933	75 PARIS 10	6227
Aulnoye Aymeries	S-33-5	AN-19	53	424	CATTELOT Michel Fernand	9 RUE DE TURENNE 59145 BERLAIMONT	Propriétaire	22/08/1942	59 BERLAIMONT	8723
Aulnoye Aymeries	S-33-6	AN-16	23	184	EDF DISTRIBUTION ARRAS	11 RUE VICTOR LEROY 62000 ARRAS	Gerant, Mandataire			590
Aulnoye Aymeries	S-33-6	AN-16	23	184	ELECTRICITE DE FRANCE SA	22 AV WAGRAM 75382 PARIS CEDEX 08	Propriétaire			590
Aulnoye Aymeries	S-33-7	AN-15	10	80	EDF DISTRIBUTION ARRAS	11 RUE VICTOR LEROY 62000 ARRAS	Gerant, Mandataire			3005
Aulnoye Aymeries	S-33-7	AN-15	10	80	ELECTRICITE DE FRANCE SA	22 AV WAGRAM 75382 PARIS CEDEX 08	Propriétaire			3005
Aulnoye Aymeries	S-33-8	AT-36	409	3272	VALLOUREC MANNESMAN France	130 RUE DE SILLY 92100 BOULOGNE	Propriétaire			47883
Aulnoye Aymeries	SC-33-1	AN-24		22	VOIES NAVIGABLES DE FRANCE DIRECTION REGIONALE DE LILLE	BP 725 59034 LILLE CEDEX	ant, Mandataire, Gestionnaire			426
Aulnoye Aymeries	SC-33-1	AN-24		22	ETAT MINISTERE DES TRANSPORTS EQUIPEMENT TOURISME ET MER	59018 LILLE CEDEX	Propriétaire			426
Aulnoye Aymeries	SC-33-2	AN-24		2	EDF DISTRIBUTION ARRAS	11 RUE VICTOR LEROY 62000 ARRAS	Gerant, Mandataire			5872
Aulnoye Aymeries	SC-33-2	AN-24		2	ELECTRICITE DE FRANCE S A	22 AV WAGRAM 75382 PARIS CEDEX 08	Propriétaire			5872

Commune de BERLAIMONT (plan n°3)
SERVITUDE DE POSE DE CONDUITES D'ADDUCTION D'EAU POTABLE SUR FONDS PRIVES

ETAT PARCELLAIRE

Nom de la commune	N°plan parcellaire	Références cadastrales	Longueur de la conduite dans la parcelle en mètres	Surface de la servitude en m²	Propriétaire(s) de la parcelle	Adresse du propriétaire	Type de droit	Date de naissance Propriétaire	Lieu de naissance Propriétaire	Contenance en m²
Berlaimont	S-68-1	AE-118	23	184	SNCF DIRECTION FINANCIERE	45 RUE DE LONDRES 75379 PARIS CEDEX 08	Propriétaire			21608
Berlaimont	S-68-10	08-65	131	1048	ACIERIE ET FONDERIE DE LA HAUTE SAMBRE	RUE DU PONT DES MOINES 59145 BERLAIMONT	Propriétaire			18880
Berlaimont	S-68-11	08-64	114	912	CCAS de BERLAIMONT	59145 BERLAIMONT	Propriétaire			20770
Berlaimont	S-68-12	08-63	102	818	DEGARDIN Thierry Clary Robert Ghislain Marie	42 CHE DU SRSBARA 59145 BERLAIMONT	Propriétaire	20600	59 QUESNOY (LE)	20900
Berlaimont	S-68-12	08-63	102	818	RIGOUT Catherine Marie	42 CHE DU SRSBARA 59145 BERLAIMONT	Propriétaire	21330	59 HAUTMONT	20900
Berlaimont	S-68-13	08-62	114	912	FOUQUET Jacques Charles	11 RUE DE LA RESISTANCE 76410 SAINT AUBIN LES ELBEUF	Propriétaire	18294	59 MAROILLES	18045
Berlaimont	S-68-13	08-62	114	912	FOUQUET Jean Louis Gaston Ghislain	LES TAUREAUX 18700 OIZON	Propriétaire	15729	59 AULNOYE AYMERIES	18045
Berlaimont	S-68-13	08-62	114	912	FOUQUET Jean Paul Bernard Armand	5 RUE JEANNETTE 59740 LEZ-FONTAINE	Propriétaire	18784	59 AULNOYE AYMERIES	18045
Berlaimont	S-68-13	08-62	114	912	FOUQUET Michel Alfred	211 AV JEAN JAURES 59600 MAUBEUGE	Propriétaire	18874	59 AULNOYE AYMERIES	18045
Berlaimont	S-68-13	08-62	114	912	FOUQUET Philippe Jacques	38 RUE NEUVE 59132 OHAIN	Propriétaire	17492	59 AULNOYE AYMERIES	18045
Berlaimont	S-68-13	08-62	114	912	SANDRET Renee Madelaine	57 RTE DE SASSEGNIES 59145 BERLAIMONT	Propriétaire	8079	59 HAUTMONT	18045
Berlaimont	S-68-14	08-58	101	808	HENIN Bernadette Marie Therese	10 RUE DE LA MAIRIE 59440 SAINT-HILAIRE-SUR-HELPE	Propriétaire	18705	59 BERLAIMONT	14122
Berlaimont	S-68-14	08-58	101	808	HENIN Francis Alexis Ghislain	2 RUE PINCHART 59440 FLOURSIES	Propriétaire	17571	59 BERLAIMONT	14122
Berlaimont	S-68-14	08-58	101	808	LOUVRIER Marie Therese Jenny	37 LE SRSBARA 59145 BERLAIMONT	Propriétaire	9274	59 SAINT-HILAIRE-SUR-H	14122
Berlaimont	S-68-15	08-57	128	1008	LOUVRIER Pierre Ernest Louis	18 RUE MME PIERRE CURIE 59620 AULNOYE AYMERIES	Propriétaire	8777	59 SAINT-HILAIRE-SUR-H	21930
Berlaimont	S-68-16	08-55	6	64	BEAUCAMPS Suzanne Renee Odile	2 RUE HENRI HOCQUET 59145 BERLAIMONT	Propriétaire	10205	59 BERLAIMONT	1080
Berlaimont	S-68-17	08-54	63	504	DUBRAY Bernard Jean-Marie	84 GR GRAND RUE 59145 SASSEGNIES	Propriétaire	22405	59 MAUBEUGE	10430
Berlaimont	S-68-2	AE-83	196	1568	ACIERIE ET FONDERIE DE LA HAUTE SAMBRE	RUE DU PONT DES MOINES 59145 BERLAIMONT	Propriétaire			12548
Berlaimont	S-68-3	AE-84	61	488	ACIERIE ET FONDERIE DE LA HAUTE SAMBRE	RUE DU PONT DES MOINES 59145 BERLAIMONT	Propriétaire			7785
Berlaimont	S-68-4	AE-85	50	400	ACIERIE ET FONDERIE DE LA HAUTE SAMBRE	RUE DU PONT DES MOINES 59145 BERLAIMONT	Propriétaire			7605
Berlaimont	S-68-5	AE-24	4	32	ACIERIE ET FONDERIE DE LA HAUTE SAMBRE	RUE DU PONT DES MOINES 59145 BERLAIMONT	Propriétaire			18952
Berlaimont	S-68-6	AE-93	2	16	ACIERIE ET FONDERIE DE LA HAUTE SAMBRE	RUE DU PONT DES MOINES 59145 BERLAIMONT	Propriétaire			423
Berlaimont	S-68-7	08-01	50	400	ACIERIE ET FONDERIE DE LA HAUTE SAMBRE	RUE DU PONT DES MOINES 59145 BERLAIMONT	Propriétaire			5650
Berlaimont	S-68-8	08-02	12	96	DELGRANGE Jean Pierre	60 RUE DE L ATRE DE GERTRUDE 59300 VALENCIENNES	Propriétaire	04/07/1947	59 TRITH-ST-LEGER	11830
Berlaimont	S-68-8	08-02	12	96	VANHOUTTEGHEM Genevieve Marie	60 RUE DE L ATRE DE GERTRUDE 59300 VALENCIENNES	Propriétaire	04/01/1948	59 SEBOURG	11830
Berlaimont	S-68-9	08-66	9	72	ACIERIE ET FONDERIE DE LA HAUTE SAMBRE	RUE DU PONT DES MOINES 59145 BERLAIMONT	Propriétaire			6690

Commune de BOUCHAIN (plan n°33)
SERVITUDE DE POSE DE CONDUITES D'ADDUCTION D'EAU POTABLE SUR FONS PRIVES

ETAT PARCELLAIRE

Nom de la commune	N°plan parcellaire	Références cadastrales	Longueur de la conduite dans la parcelle en mètres	Surface de la servitude en m ²	Propriétaire(s) de la parcelle	Adresse du propriétaire	Type de droit	Date de naissance Propriétaire	Lieu de naissance Propriétaire	Contenance en m ²
Bouchain	S-92-1	0A-1227	68	880	VOIES NAVIGABLES DE FRANCE	37 RUE DU PLAT CEDEX 59034 LILLE	Gerant, Mandataire			822
Bouchain	S-92-1	0A-1227	68	880	ETAT MINISTERE EQUIPEMENT TRANSPORT ET TOURISME	248 BD SAINT GERMAIN 75007 PARIS	Propriétaire			922
Bouchain	S-92-2	0A-1278	21	210	VOIES NAVIGABLES DE FRANCE	38 RUE DU PLAT 59034 LILLE CEDEX	Gerant, Mandataire			50930
Bouchain	S-92-2	0A-1278	21	210	ETAT MINISTERE EQUIPEMENT TRANSPORT ET TOURISME	248 BD SAINT GERMAIN 75007 PARIS	Propriétaire			50930
Bouchain	S-92-3	0A-1278	128	1280	EDF SA	BP 3110 CEDEX 03 69399 LYON	Gerant, Mandataire			2454
Bouchain	S-92-3	0A-1278	128	1280	ELECTRICITE DE FRANCE SA	22 AV WAGRAM 75382 PARIS CEDEX 08	Propriétaire			2454
Bouchain	S-92-4	0A-1330	233	2330	EDF SA	BP 3110 69399 LYON CEDEX 03	Gerant, Mandataire			25007
Bouchain	S-92-4	0A-1330	233	2330	ELECTRICITE DE FRANCE SA	22 AV WAGRAM 75382 PARIS CEDEX 08	Propriétaire			25007
Bouchain	S-92-5	0A-1311	627	6270	EDF SA	BP 3110 CEDEX 03 69399 LYON	Gerant, Mandataire			126074
Bouchain	S-92-5	0A-1311	627	6270	ELECTRICITE DE FRANCE SA	22 AV WAGRAM 75382 PARIS CEDEX 08	Propriétaire			126074
Bouchain	S-92-6	0A-1141	7	70	AUBERT Amede Telephones	RUE JEAN JAURES 59172 ROEULX	Propriétaire	07/02/1963		140

Commune de BOUSIES (plan n°13-14-15)
SERVITUDE DE POSE DE CONDUITES D'ADDUCTION D'EAU POTABLE SUR FONDS PRIVES

ETAT PARCELLAIRE

Nom de la commune	N°plan parcellaire	Références cadastrales	Longueur de la conduite dans la parcelle en mètres	Surface de la servitude en m²	Propriétaire(s) de la parcelle	Adresse du propriétaire	Type de droit	Date de naissance Propriétaire	Lieu de naissance Propriétaire	Contenance en m²
Bousies	S-99-1	0A-2119	77	770	BOUCHEZ Marie-Paule Gisèle Louise	16 RUE DE LANDRECIES ROBERSART 59550	Propriétaire	16651	59 BOUSIES	2670
Bousies	S-99-1	0A-2119	77	770	BURLION Jean Pierre Georges Joseph Jules	16 RUE DE LANDRECIES ROBERSART 59550	Propriétaire	16744	59 ROBERSART	2670
Bousies	S-99-10	0A-1937	58	580	BOUCHEZ Marie-Paule Gisèle Louise	16 RUE DE LANDRECIES 59550 ROBE	Propriétaire	02/08/1945	59 BOUSIES	3979
Bousies	S-99-11	0A-1938	238	2380	BOUCHEZ Marie-Paule Gisèle Louise	16 RUE DE LANDRECIES ROBERSART 59550	Propriétaire	02/08/1945	59 BOUSIES	25580
Bousies	S-99-12	0A-4141	102	1020	BOURSIER Marie-Cécile Nelly	13BRTE DE LANDRECIES 59440 AVESNELLES	NU-Propriétaire	28/05/1954	59 ROBERSART	13945
Bousies	S-99-12	0A-4141	102	1020	BOURSIER Francis Aime Theophil	65 RUE DU CATEAU 59550 FONTAINE-AU-BOIS	Usufruitier	18/08/1922	59 BOUSIES	13945
Bousies	S-99-12	0A-4141	102	1020	BURLION Céline Angèle Nelly	65 RUE DU CATEAU 59550 FONTAINE-AU-BOIS	Usufruitier	20/08/1928	59 ROBERSART	13945
Bousies	S-99-13	0A-1834	67	670	DORDAIN Jean Paul	104 RUE JEAN JAURES 59255 HAVELUY	Propriétaire	08/11/1940	59 BOUSIES	10077
Bousies	S-99-14	0A-4110	95	950	DORDAIN Jean Paul	104 RUE JEAN JAURES 59255 HAVELUY	Propriétaire	08/11/1940	59 BOUSIES	12000
Bousies	S-99-15	0A-58	145	1450	JOVENIAUX Jacques Alfred Jules	RUE DE NEUVILLE 59218 POIX-DU-NORD	NU-Propriétaire	12/07/1942	59 LANDRECIES	12508
Bousies	S-99-15	0A-58	145	1450	BERQUET Angèle	30 RUE DE NEUVILLE 59218 POIX-DU-NORD	Usufruitier	18/08/1914	59 POIX-DU-NORD	12508
Bousies	S-99-16	0A-57	275	2750	JOVENIAUX Jacques Alfred Jules	RUE DE NEUVILLE 59218 POIX-DU-NORD	NU-Propriétaire	12/07/1942	59 LANDRECIES	26290
Bousies	S-99-16	0A-57	275	2750	BERQUET Angèle	30 RUE DE NEUVILLE 59218 POIX-DU-NORD	Usufruitier	18/08/1914	59 POIX-DU-NORD	26290
Bousies	S-99-17	0A-4245	176	1760	JOVENIAUX Jacques Alfred Jules	RUE DE NEUVILLE 59218 POIX-DU-NORD	NU-Propriétaire	12/07/1942	59 LANDRECIES	29980
Bousies	S-99-17	0A-4245	176	1760	BERQUET Angèle	30 RUE DE NEUVILLE 59218 POIX-DU-NORD	Usufruitier	18/08/1914	59 POIX-DU-NORD	29980
Bousies	S-99-18	0A-4244	59	590	JOVENIAUX Françoise Marie	9 AV DE VILLARS 59550 LANDRECIES	NU-Propriétaire	01/05/1939	59 LANDRECIES	16937
Bousies	S-99-18	0A-4244	59	590	BERQUET Angèle	30 RUE DE NEUVILLE 59218 POIX-DU-NORD	Usufruitier	18/08/1914	59 POIX-DU-NORD	16937
Bousies	S-99-19	0A-54	101	1010	JOVENIAUX Françoise Marie	9 AV DE VILLARS 59550 LANDRECIES	NU-Propriétaire	01/05/1939	59 LANDRECIES	46785
Bousies	S-99-19	0A-54	101	1010	BERQUET Angèle	30 RUE DE NEUVILLE 59218 POIX-DU-NORD	Usufruitier	18/08/1914	59 POIX-DU-NORD	46785
Bousies	S-99-2	0A-5174	149	1490	BOUCHEZ Marie-Paule Gisèle Louise	16 RUE DE LANDRECIES ROBERSART 59550	Propriétaire	02/08/1945	59 BOUSIES	8618
Bousies	S-99-2	0A-5174	149	1490	BURLION Jean Pierre Georges Joseph Jules	16 RUE DE LANDRECIES 59550 ROBERSART	Propriétaire	03/11/1945	59 ROBERSART	8618
Bousies	S-99-20	0A-35	171	1710	BERQUET Pascal	12 RUE DU CHATEAU 59218 POIX-DU-NORD	NU-Propriétaire	30/11/1955	59 CAMBRAI	10085

Commune de BOUSIES (plan n°13-14-15)
SERVITUDE DE POSE DE CONDUITES D'ADDUCTION D'EAU POTABLE SUR FONDS PRIVES

ETAT PARCELLAIRE

Nom de la commune	N°plan parcellaire	Références cadastrales	Longueur de la conduite dans la parcelle en mètres	Surface de la servitude en m²	Propriétaire(s) de la parcelle	Adresse du propriétaire	Type de droit	Date de naissance Propriétaire	Lieu de naissance Propriétaire	Contenance en m²
Bousies	S-99-20	0A-35	171	1710	BERQUET Michel Ame	14 RUE DU CHATEAU 59218 POIX-DU-NORD	Usufructeur	07/07/1930	59 POIX DU NORD	10085
Bousies	S-99-20	0A-35	171	1710	FINET Marie Claude	14 RUE DU CHATEAU 59218 POIX-DU-NORD	Usufructeur	20/05/1934	59 SAINT-SOUPLETT	10085
Bousies	S-99-21	0A-37	221	2210	BERQUET Pascal	12 RUE DU CHATEAU 59218 POIX-DU-NORD	NU-Propriétaire	30/11/1955	59 CAMBRAI	12449
Bousies	S-99-21	0A-37	221	2210	BERQUET Michel Ame	14 RUE DU CHATEAU 59218 POIX-DU-NORD	Usufructeur	07/07/1930	59 POIX DU NORD	12449
Bousies	S-99-21	0A-37	221	2210	FINET Marie Claude	14 RUE DU CHATEAU 59218 POIX-DU-NORD	Usufructeur	20/05/1934	59 SAINT-SOUPLETT	12449
Bousies	S-99-22	0A-38	5	50	BERQUET Pascal	12 RUE DU CHATEAU 59218 POIX-DU-NORD	NU-Propriétaire	30/11/1955	59 CAMBRAI	11061
Bousies	S-99-22	0A-38	5	50	BERQUET Michel Ame	14 RUE DU CHATEAU 59218 POIX-DU-NORD	Usufructeur	07/07/1930	59 POIX DU NORD	11061
Bousies	S-99-22	0A-38	5	50	FINET Marie Claude	14 RUE DU CHATEAU 59218 POIX-DU-NORD	Usufructeur	20/05/1934	59 SAINT-SOUPLETT	11061
Bousies	S-99-3	0A-5065	36	360	WATREMEZ Jean Luc	4 RUE DE BOUSIES 59550 ROBERSART	Propriétaire	06/10/1944	59 AVESNES-SUR-HELPE	20111
Bousies	S-99-4	0A-5063	196	1960	WATREMEZ Jean Luc	4 RUE DE BOUSIES ROBERSART 59550	Propriétaire	06/10/1944	59 AVESNES-SUR-HELPE	20598
Bousies	S-99-5	0A-1972	81	810	LEFEVRE Bernard	33 RUE DU VIEUX CHEMIN BAYAY 59570	Propriétaire	07/02/1947	59 AVESNES-SUR-HELPE	13600
Bousies	S-99-6	0A-5061	140	1400	HARBONNIER Therese Aïx Marie	LES SCAFFARELS ANNOT 04240	Propriétaire	28/03/1933	59 PREUX-AU-BOIS	10948
Bousies	S-99-7	0A-1958	151	1510	DORDAIN Paul Pierre	23 VC BRUNHAUT JOLIMETZ 59530	Propriétaire	07/12/1938	59 BOUSIES	21210
Bousies	S-99-8	0A-1953	186	1860	DORDAIN Paul Pierre	23 VC BRUNHAUT JOLIMETZ 59530	Propriétaire	07/12/1938	59 BOUSIES	23998
Bousies	S-99-9	0A-1938	6	60	BOUCHEZ Marie-Paule Gisèle Louise	16 RUE DE LANDRECIES 59550 ROBERSART	Propriétaire	02/08/1945	59 BOUSIES	817
Bousies	SC-99-1	0A-5062		55	HARBONNIER Therese Aïx Marie	LES SCAFFARELS 04240 ANN	Propriétaire	12141	59 PREUX-AU-BOIS	35890

Commune de BRUILLE-LEZ-MARCHIENNES (plan n°42)
SERVITUDE DE POSE DE CONDUITES D'ADDUCTION D'EAU POTABLE SUR FONDS PRIVES

ETAT PARCELLAIRE

Nom de la commune	N°plan parcellaire	Références cadastrales	Longueur de la conduite dans la parcelle en mètres	Surface de la servitude en m²	Propriétaire(s) de la parcelle	Adresse du propriétaire	Type de droit	Date de naissance Propriétaire	Lieu de naissance Propriétaire	Contenance en m²
Bruille-Lez-Marchiennes	S-113-1	ZA-21	533+4	2685	AFR CHEMINS DE BRUILLE	59490 BRUILLE-LEZ-MARCHIENNES	Propriétaire			5090
Bruille-Lez-Marchiennes	S-113-2	ZA-28	91	910	DE BOSSCHER Marie Jeanne	50 RUE CHARLES HAYEZ 59490 BRUILLE-LEZ-MARCHIENNES	Propriétaire	13/02/1937	59 AUBERCHICOURT	20210
Bruille-Lez-Marchiennes	S-113-3	ZA-27	59	590	DE BOSSCHER Marie Jeanne	50 RUE CHARLES HAYEZ:: 59490 BRUILLE-LEZ-M	Propriétaire	13/02/1937	59 AUBERCHICOURT	10700
Bruille-Lez-Marchiennes	S-113-4	ZA-28	52	520	DELLEMES Marguarite Marie	11 RUE DUJIEU 59148 FLINES-LEZ-RACHES	Propriétaire	30/08/1928	59 BRUILLE-LEZ-MARCH	9130
Bruille-Lez-Marchiennes	S-113-5	ZA-25	125	1250	REMY DE CAMPEAU Alberto Anne-Marie	RUE DU CHATEAU 59490 SOMAIN	Propriétaire	18/04/1934	75 PARIS 07	20930
Bruille-Lez-Marchiennes	S-113-5	ZA-25	125	1250	REMY DE CAMPEAU Ghislain Marie Henry Jean	VILLERS CAMPEAU 59490 SOMAIN	Propriétaire	09/02/1938	59 VILLERS-CAMPEAU	20930
Bruille-Lez-Marchiennes	S-113-5	ZA-25	125	1250	REMY-DE CAMPEAU Francis Marie Amaud Remy	54 AV DU DOC ARNOLD NETTER 75012 PARIS	Propriétaire	16/06/1940	85 L HERBERGEMENT	20930
Bruille-Lez-Marchiennes	SC-113-1	ZA-24		1312	REMY DE CAMPEAU Alberto Anne-Marie	RUE DU CHATEAU 59490 SOMAIN	Propriétaire	18/04/1934	75 PARIS 07	23360
Bruille-Lez-Marchiennes	SC-113-1	ZA-24		1312	REMY DE CAMPEAU Ghislain Marie Henry Jean	VILLERS CAMPEAU 59490 SOMAIN	Propriétaire	09/02/1938	59 VILLERS-CAMPEAU	23360
Bruille-Lez-Marchiennes	SC-113-1	ZA-24		1312	REMY-DE CAMPEAU Francis Marie Amaud Remy	54 AV DU DOC ARNOLD NETTER 75012 PARIS	Propriétaire	16/06/1940	85 L HERBERGEMENT	23360
Bruille-Lez-Marchiennes	SC-113-2	ZA-23		768	REMY DE CAMPEAU Albano Anne-Marie	RUE DU CHATEAU 59490 SOMAIN	Propriétaire	18/04/1934	75 PARIS 07	23860
Bruille-Lez-Marchiennes	SC-113-2	ZA-23		768	REMY DE CAMPEAU Ghislain Marie Henry Jean	VILLERS CAMPEAU 59490 SOMAIN	Propriétaire	09/02/1938	59 VILLERS-CAMPEAU	23860
Bruille-Lez-Marchiennes	SC-113-2	ZA-23		768	REMY-DE CAMPEAU Francis Marie Amaud Remy	54 AV DU DOC ARNOLD NETTER 75012 PARIS	Propriétaire	16/06/1940	85 L HERBERGEMENT	23860
Bruille-Lez-Marchiennes	SC-113-3	ZA-22		3175	REMY DE CAMPEAU Alberto Anne-Marie	RUE DU CHATEAU 59490 SOMAIN	Propriétaire	18/04/1934	75 PARIS 07	90750
Bruille-Lez-Marchiennes	SC-113-3	ZA-22		3175	REMY DE CAMPEAU Ghislain Marie Henry Jean	VILLERS CAMPEAU 59490 SOMAIN	Propriétaire	09/02/1938	59 VILLERS-CAMPEAU	90750
Bruille-Lez-Marchiennes	SC-113-3	ZA-22		3175	REMY-DE CAMPEAU Francis Marie Amaud Remy	54 AV DU DOC ARNOLD NETTER 75012 PARIS	Propriétaire	16/06/1940	85 L HERBERGEMENT	90750

Commune de DOUCHY-LES-MINES (plans n°30-31)
SERVITUDE DE POSE DE CONDUITES D'ADDUCTION D'EAU POTABLE SUR FONDS PRIVES

ETAT PARCELLAIRE

Nom de la commune	N°plan parcellaire	Références cadastrales	Longueur de la conduite dans la parcelle en mètres	Surface de la servitude en m²	Propriétaire(s) de la parcelle	Adresse du Propriétaire	Type de droit	Date de naissance Propriétaire	Lieu de naissance Propriétaire	Contenance en m²
Douchy-les-Mines	S-179-1	0A-735	232	2320	CORA ERMONT	BP 62 95122 ERMONT CEDEX	Propriétaire			33255
Douchy-les-Mines	S-179-10	0A-1448	149	1490	CORA ERMONT	BP 62 95122 ERMONT CEDEX	Propriétaire			22778
Douchy-les-Mines	S-179-11	0A-1448	18	180	BARBET Anne-Marie Suzanne Denise	25 RUE DE LA DELIVRANDE 14000 CAEN	NU-Propriétaire	19/09/1954	59 CAMBRAI	1851
Douchy-les-Mines	S-179-11	0A-1448	18	160	BRASSART Gisèle Helene Adeline	278 RUE HENRI BOCQUET 59111 BOUCHAIN	Usufruitier	15/08/1928	59 BOUCHAIN	1851
Douchy-les-Mines	S-179-12	0A-433	27	270	BARBET Anne-Marie Suzanne Denise	25 RUE DE LA DELIVRANDE 14000 CAEN	Propriétaire	19/09/1954	59 CAMBRAI	2395
Douchy-les-Mines	S-179-12	0A-433	27	270	CAILLE Michel Jean	25 RUE DE LA DELIVRANDE 14000 CAEN	Propriétaire	21/10/1950	59 LOURCHES	2395
Douchy-les-Mines	S-179-2	0A-446	59	590	CORA ERMONT	BP 62 95122 ERMONT CEDEX	Propriétaire			4070
Douchy-les-Mines	S-179-3	0A-447	148	1480	CORA ERMONT	BP 62 95122 ERMONT CEDEX	Propriétaire			18295
Douchy-les-Mines	S-179-4	0A-905	84	840	CORA ERMONT	BP 62 95122 ERMONT CEDEX	Propriétaire			11824
Douchy-les-Mines	S-179-5	0A-448	133	1330	CORA ERMONT	BP 62 95122 ERMONT CEDEX	Propriétaire			21781
Douchy-les-Mines	S-179-6	0A-449	40	400	CORA ERMONT	BP 62 95122 ERMONT CEDEX	Propriétaire			8600
Douchy-les-Mines	S-179-7	0A-450	42	420	CORA ERMONT	BP 62 95122 ERMONT CEDEX	Propriétaire			8595
Douchy-les-Mines	S-179-8	0A-1444	110	1100	CORA ERMONT	BP 62 95122 ERMONT CEDEX	Propriétaire			4651
Douchy-les-Mines	S-179-9	0A-1685	49	490	CORA ERMONT	BP 62 95122 ERMONT CEDEX	Propriétaire			803
Douchy-les-Mines	SC-179-1	0A-432		10	BARBET Anne-Marie Suzanne Denise	25 RUE DE LA DELIVRANDE 14000 CAEN	NU-Propriétaire	19/09/1954	59 CAMBRAI	1550
Douchy-les-Mines	SC-179-1	0A-432		10	CAILLE Michel Jean	25 RUE DE LA DELIVRANDE 14000 CAEN	Propriétaire	21/10/1950	59 LOURCHES	1550

Commune d'ENGLEFONTAINE (plan n°45)
SERVITUDE DE POSE DE CONDUITES D'ADDITION D'EAU POTABLE SUR FONDS PRIVES

ETAT PARCELLAIRE

Nom de la commune	N°plan parcellaire	Références cadastrales	Longueur de la conduite dans la parcelle en mètres	Surface de la servitude en m²	Propriétaire(s) de la parcelle	Adresse du propriétaire	Type de droit	Date de naissance Propriétaire	Lieu de naissance Propriétaire	Contenance en m²
Englefontaine	S-194-1	DA-1213	64	384	REUMONT Paule Marie Victoria	VC BRUNHAUT 59216 POIX-DU-NORD	Propriétaire	17/08/1934	59 RIEUX-EN-CAMBRESI	23040
Englefontaine	S-194-1	DA-1213	64	384	TROGNON Michel Angel	VC BRUNHAUT 59216 POIX-DU-NORD	Propriétaire	11/08/1932	59 BEAUDIGNIES	23040
Englefontaine	S-194-2	DA-1209	77	482	LENGLET Jules Nestor	RTE DE PRISCHES 02170 LE NOUJON EN THIE	Propriétaire	11/10/1903		7899
Englefontaine	S-194-3	DA-1208	64	384	DESCOUTURE Brigitte Denise Roberta	71 RUE VICTORIEN CANTINEAU 59530 ENGLEFONTAINE	Propriétaire	11/01/1948	59 ENGLEFONTAINE	7061
Englefontaine	S-194-4	DA-1207	48	276	COMMUNE D'ENGLEFONTAINE	59530 ENGLEFONTAINE	Propriétaire			2580
Englefontaine	S-194-5	DA-1198	151	68	DESCOUTURE Brigitte Denise Roberta	71 RUE VICTORIEN CANTINEAU 59530 ENGLEFONTAINE	Propriétaire	11/01/1948	59 ENGLEFONTAINE	35713
Englefontaine	S-194-6	DA-1195	157	942	VAILLE Edgar Albert Henri	CHS BRUNHAUT 59530 ENGLEFONTAINE	Propriétaire	13/03/1887	59 ENGLEFONTAINE	3169
Englefontaine	S-194-6	DA-1195	157	942	VAILLE Eugene Emile Oida	19 RUE DE LA PORTE NOTRE DAME 59400 CAMBRAI	Propriétaire	21/06/1979	59 ENGLEFONTAINE	3169
Englefontaine	S-194-7	DA-1704	83	498	COMMUNE D'ENGLEFONTAINE	59530 ENGLEFONTAINE	Propriétaire			2036

Commune d'ERRE (plans n°37-38)
SERVITUDE DE POSE DE CONDUITES D'ADDUCTION D'EAU POTABLE SUR FONDS PRIVES

ETAT PARCELLAIRE

Nom de la commune	N°plan parcellaire	Références cadastrales	Longueur de la conduite dans la parcelle en mètres	Surface de la servitude en m²	Propriétaire(s) de la parcelle	Adresse du propriétaire	Type de droit	Date de naissance Propriétaire	Lieu de naissance Propriétaire	Contenance en m²
Erre	S-203-1	ZE-173	128	1280	MINISTERE DES TRANSPORTS EQUIPEMENTS TOURISMES MER DDE	44 RUE DE TOURNAI 59800 LILLE	Propriétaire			2529
Erre	S-203-2	ZE-172	10	100	WARLOP Solange Marie Lucie	3 RUE VICTOR HUGO 59215 ABSCON	Propriétaire	13/02/1952	59 GONDECOURT	8961
Erre	S-203-3	ZE-174	5	50	AFR DE SOMAIN	PL JEAN JAURES U 59480 SOMAIN	Propriétaire			364
Erre	S-203-4	ZE-176	4	40	DUMORTIER Jeanne Marie Juliette	67 RUE JULES GUESDE 59215 ABSCON	Propriétaire	22/11/1928	59 LINSELLES	348
Erre	S-203-4	ZE-178	4	40	HOUSEZ Pierre Hyacinthe Paul Joseph	67 RUE JULES GUESDE 59215 ABSCON	Propriétaire	03/02/1925	59 BOUSBECQUE	348
Erre	S-203-5	ZE-176	454	4540	HOUSEZ Christian Jean Paul	19 RUE JEAN JAURES 59215 ABSCON	Propriétaire	18/09/1950	59 BOUSBECQUE	37301
Erre	SC-203-1	ZE-175		12	MINISTERE DES TRANSPORTS EQUIPEMENTS TOURISMES MER DDE	44 RUE DE TOURNAI 59800 LILLE	Propriétaire			68
Erre	SC-203-2	ZE-177		8	MINISTERE DES TRANSPORTS EQUIPEMENTS TOURISMES MER DDE	44 RUE DE TOURNAI 59800 LILLE	Propriétaire			62
Erre	SC-203-3	ZE-179		3	MINISTERE DES TRANSPORTS EQUIPEMENTS TOURISMES MER DDE	44 RUE DE TOURNAI 59800 LILLE	Propriétaire			549

Commune d'ESCAUDAIN (plans n°36-37)
SERVITUDE DE POSE DE CONDUITES D'ADDUCTION D'EAU POTABLE SUR FONDS PRIVES

ETAT PARCELLAIRE

Num de la commune	N°plan parcellaire	Références cadastrales	Longueur de la conduite dans la parcelle en mètres	Surface de la servitude en m²	Propriétaire(s) de la parcelle	Adresse du propriétaire	Type de droit	Date de naissance Propriétaire	Lieu de naissance Propriétaire	Contenance en m²
Escaudain	S-205-1	AT-266	22	220	DEPARTEMENT DU NORD DIRECTION AFFAIRES IMMOBILIERES ASSURANC	51 RUE GUSTAVE DELORY 59600 LILLE	Propriétaire			249
Escaudain	S-205-10	AT-244	22	220	LEFEBVRE Marie Theresse Zelia	18 RUE FELICJEN JOLY 59124 ESCAUDAIN	Propriétaire	07/11/1943	59 ESCAUDAIN	3110
Escaudain	S-205-11	AT-243	7	70	RENARD Philippe	26BALL DES TILLEULS :59124 ESCAUDAIN	Propriétaire	25/11/1973	59 DENAIN	1000
Escaudain	S-205-12	AT-242	121	1210	CAUDE Monique Henriette	134 RUE EMILE ZOLA 59124 ESCAUDAIN	Propriétaire	25/11/1940	59 ETRUN	27120
Escaudain	S-205-12	AT-242	121	1210	RENARD Jean Noel	134 RUE EMILE ZOLA 59124 ESCAUDAIN	Propriétaire	20/10/1937	59 ESCAUDAIN	27120
Escaudain	S-205-13	AT-281	77	770	DE DIESBACH DE BELLEROCHÉ Jerome Hugues Meris Nicolas	CH 1694 VILLARSVIRIAUX SUISSE	NU-Propriétaire	28/11/1960	75 NEUILLY SUR SEINE	8909
Escaudain	S-205-13	AT-281	77	770	DE DIESBACH DE BELLEROCHÉ Stanislas	1 RUE D HENDECORDEL 62175 HENDECOURT-LES-RANSART	Usufruitier	08/10/1924	75 PARIS 08	8909
Escaudain	S-205-13	AT-281	77	770	DES ROTOURS Genevieve Marie Stane	62175 HENDECOURT-LES-RANSART	Usufruitier	21/06/1929	78 VIROFLAY	8909
Escaudain	S-205-14	ZH-23	159	1590	DE DIESBACH DE BELLEROCHÉ Jerome Hugues Marie Nicolas	CH 1694 VILLARSVIRIAUX SUISSE	Propriétaire	28/11/1960	75 NEUILLY SUR SEINE	422
Escaudain	S-205-14	ZH-23	159	1590	DE DIESBACH DE BELLEROCHÉ Stanislas	1 RUE D HENDECORDEL 62175 HENDECOURT-LES-RANSART	Usufruitier	08/10/1924	75 PARIS 08	422
Escaudain	S-205-14	ZH-23	159	1590	DES ROTOURS Genevieve Marie Stane	1 RUE D HENDECORDEL 62175 HENDECOURT-LES-RANSART	Usufruitier	21/06/1929	78 VIROFLAY	422
Escaudain	S-205-15	ZI-29	108	1080	BOLLENGIER Yves Joseph	556 AV JULES GUESDE 59124 ESCAUDAIN	Propriétaire	12/06/1958	59 DENAIN	1880
Escaudain	S-205-16	ZI-30	149	1490	LEFEBVRE Marie Theresse Zelia	18 RUE FELICJEN JOLY 59124 ESCAUDAIN	Propriétaire	07/11/1943	59 ESCAUDAIN	2120
Escaudain	S-205-17	AA-181	32	320	POLLART Etienne Joseph	3 RUE VICTOR HUGO 59215 ABSCON	Propriétaire	18/01/1947	59 ABSCON	1590
Escaudain	S-205-17	AA-181	32	320	WARLOP Solange Marie Lucie	3 RUE VICTOR HUGO 59215 ABSCON	Propriétaire	13/02/1952	59 GONDECOURT	1590
Escaudain	S-205-18	AA-160	17	170	HUSQUIN Pierre	107 BD LOUISE MICHEL 59490 SOMAIN	Propriétaire	09/10/1953	59 SOMAIN	900
Escaudain	S-205-18	AA-160	17	170	TERRIER Pascale Marie-Rose Germaine	107 BD LOUISE MICHEL 59490 SOMAIN	Propriétaire	08/02/1957	59 SOMAIN	900
Escaudain	S-205-18	AA-158	20	200	DIVRECHY Eliane Lucie	26 RUE PAUL LANGEVIN 59179 FENAIN	Propriétaire	08/08/1937	59 FENAIN	1240
Escaudain	S-205-18	AA-159	20	200	DIVRECHY Leopold Victor	26 RUE PAUL LANGEVIN 59179 FENAIN	Propriétaire	11/09/1932	59 ERRE	1240
Escaudain	S-205-18	AA-159	20	200	DIVRECHY Monique Mathilde Florie	26 RUE PAUL LANGEVIN 59179 FENAIN	Propriétaire	14/10/1944	59 FENAIN	1240
Escaudain	S-205-18	AA-159	20	200	DIVRECHY Victor	26 RUE PAUL LANGEVIN 59179 FENAIN	Propriétaire	18/11/1933	59 ERRE	1240
Escaudain	S-205-18	AA-158	20	200	VOYEZ-TISON Sergine (veuve)	18 RUE DECARPENTRY 59255 HAVELUY	Propriétaire	25/05/1938	59 NORD	1240
Escaudain	S-205-18	AA-159	20	200	VOYEZ Marcel Henri	11 RUE D YPRES 59195 HERRIN	Propriétaire	23/05/1925	59 HERRIN	1240
Escaudain	S-205-2	AT-228	4	40	DEPARTEMENT DU NORD DIRECTION AFFAIRES IMMOBILIERES ASSURANC	51 RUE GUSTAVE DELORY 59600 LILLE	Propriétaire			926
Escaudain	S-205-20	AA-158	9	90	BOURGEOIS Eugénie Emilienne	8 BD DES BRUYERES 59300 VALENCIENNES	Propriétaire	06/07/1929	59 MARQUETTE-EN-OSTREVANT	390
Escaudain	S-205-20	AA-158	9	90	VANDERBECQ Marcel	4 RUE PRINCIPALE 69340 CHAMPIGNY	Propriétaire	21/12/1926	59 MAING	390

Commune d'ESCAUDAIN (plans n°36-37)
SERVITUDE DE POSE DE CONDUITES D'ADDUCTION D'EAU POTABLE SUR FONDS PRIVES

ETAT PARCELLAIRE

Nom de la commune	N°plan parcelaire	Références cadastrales	Longueur de la conduite dans la parcelle en mètres	Surface de la servitude en m²	Propriétaire(s) de la parcelle	Adresse du propriétaire	Type de droit	Date de naissance Propriétaire	Lieu de naissance Propriétaire	Contenance en m²
Escaudain	S-205-21	AA-157	28	280	CENTRE COMMUNAL D ACTION SOCIALE DE LA CNE DE LOURCHES	RUE JEAN JAURES 59158 LOURCHES	Propriétaire			1150
Escaudain	S-205-22	AA-158	25	250	MARTINACHE Auguste Edouard	68 RTE D ERRE 59124 ESCAUDAIN	Propriétaire	11/03/1948	59 SOMAIN	1180
Escaudain	S-205-23	AA-155	34	340	POLLART Etienne Joseph	3 RUE VICTOR HUGO 59215 ABSCON	Propriétaire	16/01/1947	59 ABSCON	1680
Escaudain	S-205-23	AA-155	34	340	WARLOP Solange Marie Lucie	3 RUE VICTOR HUGO 59215 ABSCON	Propriétaire	13/02/1952	59 GONDECOURT	1680
Escaudain	S-205-24	AA-154	43	430	POLLART Etienne Joseph	3 RUE VICTOR HUGO 59215 ABSCON	Propriétaire	16/01/1947	59 ABSCON	23160
Escaudain	S-205-24	AA-154	43	430	WARLOP Solange Marie Lucie	3 RUE VICTOR HUGO 59215 ABSCON	Propriétaire	13/02/1952	59 GONDECOURT	23160
Escaudain	S-205-25	AA-153	24	240	POLLART Etienne Joseph	3 RUE VICTOR HUGO 59215 ABSCON	Propriétaire	16/01/1947	59 ABSCON	7240
Escaudain	S-205-25	AA-153	24	240	WARLOP Solange Marie Lucie	3 RUE VICTOR HUGO 59215 ABSCON	Propriétaire	13/02/1952	59 GONDECOURT	7240
Escaudain	S-205-26	AA-152	17	170	BOLDODUC Karine	17 RUE DU QUATRE SEPTEMBRE 59141 IWUY	Propriétaire	04/11/1969	59 CAMBRAI	2950
Escaudain	S-205-26	AA-152	17	170	DUPUIS-BOLDODUC Sandrine	2 RUE GUILLEMIN 39120 LE DESCHAUX	Propriétaire	26/07/1972	59 CAMBRAI	2950
Escaudain	S-205-26	AA-152	17	170	COTON Régine	44 RUE EMILE ZOLA 59215 ABSCON	Propriétaire	19/03/1944	59 SOMAIN	2950
Escaudain	S-205-27	AA-149	49	490	HOUSEZ Christian Jean Paul	19 RUE JEAN JAURES 59215 ABSCON	Propriétaire	16/09/1950	59 BOUSBECQUE	8290
Escaudain	S-205-27	AA-149	49	490	VITTEY Claude Marie Odile	19 RUE JEAN JAURES 59215 ABSCON	Propriétaire	25/04/1950	70 VAUONCOURT-NER	8290
Escaudain	S-205-28	AA-148	15	150	HOURRIEZ Marie Louise Therese	10 RUE GABRIEL PERI 59171 HORNAING	Propriétaire	10/02/1929	59 ABSCON	2470
Escaudain	S-205-29	AA-147	47	470	HOURRIEZ Marie Louise Therese	10 RUE GABRIEL PERI 59171 HORNAING	Propriétaire	10/02/1929	59 ABSCON	6070
Escaudain	S-205-3	AT-258	65	650	CAULIEZ Vincent	18 RUE FRASNES LES GOSSELIES	Propriétaire			2740
Escaudain	S-205-3	AT-258	65	650	CAULIEZ Françoise	10 RUE DU 8 MAI 1945 59124 ESCAUDAIN	Propriétaire			2740
Escaudain	S-205-3	AT-258	65	650	GHEsqUIERE-CAULIEZ	404 ROUTE DE THERMAL	Propriétaire			2740
Escaudain	S-205-3	AT-258	65	650	BARANOWSKI-CAULIEZ	19 A RUE JUSTIN GUIOT 59171 HELESMES	Propriétaire			2740
Escaudain	S-205-30	AA-145	27	270	DELABY Didier	36 RUE LOUIS MARTEL 74160 SAINT-JULIEN-EN	Propriétaire	06/06/1958	59 SOMAIN	1870
Escaudain	S-205-31	AA-144	31	310	CHATAIGNIER Catherine	8 RUE FRUCTIDOR 93170 BAGNOLET	Propriétaire	15/08/1952	75 PARIS 020	1610
Escaudain	S-205-32	AA-143	2	20	ÉTAT MINISTERE DE L'EQUIPEMENT - SERVICE DES ROUTES	44 RUE DE TOURNAI 59800 LILLE	Garant, Mandataire			120
Escaudain	S-205-32	AA-143	2	20	ÉTAT MINISTERE EQUIPEMENT TRANSPORT ET TOURISME	248 BD SAINT GERMAIN 75007 PARIS	Propriétaire			120
Escaudain	S-205-4	AT-255	62	620	LECOQC Alfrada	11 RUE FLORENT GUISLAIN 59124 ESCAUDAIN	Propriétaire	01/02/1947	82 CALONNE RICOUART	1150
Escaudain	S-205-4	AT-255	62	620	RITTER Michel Albert (décédé)	49 RUE JEAN JAURES 59125 TRITH-ST-LEGER	Propriétaire	17/01/1947	59 ESCAUDAIN	1150
Escaudain	S-205-5	AT-257	18	180	VILCOT Didier Gustave Augustin	1 CHEMIN DE MASTAING 59124 ESCAUDAIN	Propriétaire	20/09/1968	59 DENAIN	530

Commune d'ESCAUDAIN (plans n°36-37)
SERVITUDE DE POSÉ DE CONDUITES D'ADDUCTION D'EAU POTABLE SUR FONDS PRIVÉS

ETAT PARCELLAIRE

Nom de la commune	N°plan parcellaire	Références cadastrales	Longueur de la conduite dans la parcelle en mètres	Surface de la servitude en m²	Propriétaire(s) de la parcelle	Adresse du propriétaire	Type de droit	Date de naissance Propriétaire	Lieu de naissance Propriétaire	Contenance en m²
Escaudain	S-205-6	AT-283	48	480	DUBUISSON Anne Marie Andree	1013 RTE DE ROUBAIX 59226 LECELLES	NU-Propriétaire	26/05/1947	59 ESCAUDAIN	8900
Escaudain	S-205-6	AT-283	48	480	CAULIEZ Marie Theresse	1013 RTE DE ROUBAIX 59226 LECELLES	Usufruitier	24/08/1922	59 ESCAUDAIN	8900
Escaudain	S-205-7	AT-248	13	130	CAUDE Monique Henriette	134 RUE EMILE ZOLA 59124 ESCAUDAIN	Propriétaire	25/11/1940	59 ETRUN	2150
Escaudain	S-205-7	AT-248	13	130	RENARD Jean Noel	134 RUE EMILE ZOLA 59124 ESCAUDAIN	Propriétaire	20/10/1937	59 ESCAUDAIN	2150
Escaudain	S-205-8	AT-248	21	210	HOURRIEZ Marie Louise Theresse	10 RUE GABRIEL PERI 59171 HORNAIN	Propriétaire	10/02/1929	59 ABSCON	3530
Escaudain	S-205-9	AT-245	22	220	LIONNE Bernard Albert	64 BD DU MARECHAL JOFFRE 092340 BOURG LA	Propriétaire	28/12/1923	59 AVESNES-SUR-HELPE	3340
Escaudain	SC-205-1	AT-287		87	DEPARTEMENT DU NORD DIRECTION AFFAIRES IMMOBILIERES ASSURANCE	51 RUE GUSTAVE DELORY	Propriétaire			12944
Escaudain	SC-205-2	ZI-28		1174	DUPRET Elisabeth Marie Blanche Marthe	50 RUE HECTOR BERLIOZ 59112 ANNOEULLIN	NU-Propriétaire	21878	59 DOUAI	36860
Escaudain	SC-205-2	ZI-28		11174	DUPRET Emile Marie	19 RUE DES TROIS CHATEAUX 68420 HUSSEREN-LES-CHATEAUX	NU-Propriétaire	22693	59 DOUAI	36860
Escaudain	SC-205-2	ZI-28		1174	DUPRET Marie Blanche Marthe	121 AVENUE DE BRIGODE 59650 VILLENEUVE D'ASCO	NU-Propriétaire	19079	62 BETHUNE	36860
Escaudain	SC-205-2	ZI-28		1174	CREPIN Anne Marie Laure Sophie	87 AVENUE PAUL HENIN 59500 DOUAI	Usufruitier	10682	59 CRESPIN	36860
Escaudain	SC-205-2	ZI-28		1174	DUPRET Emile Jules	87 AVENUE PAUL HENIN 59500 DOUAI	Usufruitier	8264	59 PECQUEUCOURT	36860
Escaudain	SC-205-3	ZI-25		162	BOLLENGIER Yvez Joseph	558 AVENUE JULES GUESDE 59124 ESCAUDAIN	Propriétaire	21348	59 DENAIN	2440
Escaudain	SC-205-4	ZI-24		80	VILLETTE Alain Jean Charles	8 AVENUE DE LA LIBERATION 06600 ANTIBES	Propriétaire	15408	59 ESCAUDAIN	1280
Escaudain	SC-205-4	ZI-24		80	VILLETTE Albert Dominique Jean Paul	4 RUE VICTOR HUGO 59215 ABSCON	Propriétaire	17124	59 DENAIN	1280
Escaudain	SC-205-4	ZI-24		80	VILLETTE Jean Charles	9 RUE DU MARAIS 59144 JENLAIN	Propriétaire	16081	59 DENAIN	1280
Escaudain	SC-205-4	ZI-24		80	VILLETTE Yvick Ferdinand Albert	189 RUE PAUL BERT 59124 ESCAUDAIN	Propriétaire	14099	59 ESCAUDAIN	1280
Escaudain	SC-205-4	ZI-24		80	VILLETTE Yves Charles Marcel	189 RUE PAUL BERT	Propriétaire	18745	59 DENAIN	1280
Escaudain	SC-205-5	ZI-23		76	ASSELIN Danièle Cécile Marie	2 RUE DU BOURGET	Propriétaire	8549	02 LA FERRE	1230
Escaudain	SC-205-6	ZI-20		543	SAHLM SIA HABITAT	65 AVENUE DES POTIERS	Propriétaire			10870
Escaudain	SC-205-7	ZI-19		227	AFR D'ESCAUDAIN	59124 ESCAUDAIN	Propriétaire			180
Escaudain	SC-205-8	ZA-25		1207	DERNONCOURT Jean-Pierre Denis	397 RUE DANTON	NU-Propriétaire	21440	59 ESCAUDAIN	10120
Escaudain	SC-205-8	ZA-25		1207	DERNONCOURT Pierre Désiré	401 RUE DANTON	Usufruitier	12891	59 ESCAUDAIN	10120
Escaudain	SC-205-8	ZA-25		1207	RIGAUX Anne Marie	401 RUE DANTON	Usufruitier	11573	59 ABSCON	10120

Commune d'ESCAUDAIN (plans n°36-37)
SERVITUDE DE POSE DE CONDUITES D'ADDUCTION D'EAU POTABLE SUR FONDS PRIVES

ETAT PARCELLAIRE

Nom de la commune	N°plan parcellaire	Références cadastrales	Longueur de la conduite dans la parcelle en mètres	Surface de la servitude en m²	Propriétaire(s) de la parcelle	Adresse du propriétaire	Type de droit	Date de naissance Propriétaire	Lieu de naissance Propriétaire	Contenance en m²
Escaudain	SC-205-9	ZA-23		879	DUBUISSON Arne Marie Andrée	1013 ROUTE DE ROUBAIX 59226 LECELLES	NU-Propriétaire	17313	59 ESCAUDAIN	12310
Escaudain	SC-205-8	ZA-23		879	CAULIEZ Marie Thérèse	1013 ROUTE DE ROUBAIX 59226 LECELLES	Usufruitier	8272	59 ESCAUDAIN	12310
Escaudain	SC-205-10	ZA-22		521	CAULIEZ Pierre Henri	40 RUE VICTOR HUGO 59124 ESCAUDAIN	Propriétaire	8821	59 ESCAUDAIN	11970
Escaudain	SC-205-11	ZA-21		859	CREVEL Béatrice Cécile Marcella	582 AVENUE JULES GUESDE 59124 ESCAUDAIN	Propriétaire	24568	75 COURBEVOIE	29240
Escaudain	SC-205-12	ZA-20		1306	DE DIESBACH DE BELLEROCHÉ Jérôme Hugues Marie Nicolas	TROIS TORRENTS 74390 CHATEL	NU-Propriétaire	22246	75 NEUILLY SUR SEINE	62470
Escaudain	SC-205-12	ZA-20		1308	DE DIESBACH DE BELLEROCHÉ Stanislas	1 RUE D'HENDECORDEL 62175 HENDEECOURT-LES-RANSART	Usufruitier	9048	75 PARIS 08	62470
Escaudain	SC-205-12	ZA-20		1308	DES-ROTOURS Geneviève Marie Stania	1 RUE D'HENDECORDEL 62175 HENDEECOURT-LES-RANSART	Usufruitier	10785	78 VIROFLAY	62470
Escaudain	SC-205-13	ZA-8		825	DEPARTEMENT DU NORD DIRECTION AFFAIRES IMMOBILIERES ASSURANCE	51 RUE GUSTAVE DELORY 59800 LILLE	Propriétaire			3289
Escaudain	SC-205-14	ZA-7		303	DEPARTEMENT DU NORD DIRECTION AFFAIRES IMMOBILIERES ASSURANCE	51 RUE GUSTAVE DELORY 59800 LILLE	Propriétaire			84074
Escaudain	SC-205-15	ZA-3		86	DEPARTEMENT DU NORD DIRECTION AFFAIRES IMMOBILIERES ASSURANCE	53 RUE GUSTAVE DELORY 59800 LILLE	Propriétaire			5301
Escaudain	SC-205-16	ZA-2		128	COMMUNE D'ESCAUDAIN	RUE PAUL BERT 59124 ESCAUDAIN	Propriétaire			17879
Escaudain	SC-205-17	AA-232		721	SCI LE GROS SAULE	34 RUE VICTOR HUGO 59221 BAUVIN	Propriétaire			40213
Escaudain	SC-205-18	AA-218		1814	SCI LE GROS SAULE	34 RUE VICTOR HUGO 59221 BAUVIN	Propriétaire			8889
Escaudain	SC-205-19	AA-215		245	SCI LE GROS SAULE	34 RUE VICTOR HUGO 59221 BAUVIN	Propriétaire			285
Escaudain	SC-205-20	AA-213		47	SCI LE GROS SAULE	34 RUE VICTOR HUGO 59221 BAUVIN	Propriétaire			2844
Escaudain	SC-205-21	AA-214		295	SCI LE GROS SAULE	34 RUE VICTOR HUGO	Propriétaire			328
Escaudain	SC-205-22	AA-211		1456	SCI LE GROS SAULE	34 RUE VICTOR HUGO 59221 BAUVIN	Propriétaire			23950
Escaudain	SC-205-23	AA-161		99	POLLART Etienne Joseph	3 RUE VICTOR HUGO 59215 ABSCON	Propriétaire	17183	59 ABSCON	1590
Escaudain	SC-205-23	AA-161		99	WARLOP Solange Maria Lucia	3 RUE VICTOR HUGO 59215 ABSCON	Propriétaire	19037	59 GONDECOURT	1590

Commune de FENAIN (plan n°38)
SERVITUDE DE POSE DE CONDUITES D'ADDUCTION D'EAU POTABLE SUR FONDS PRIVES

ETAT PARCELLAIRE

Nom de la commune	N°plan parcellaire	Références cadastrales	Longueur de la conduite dans la parcelle en mètres	Surface de la servitude en m²	Propriétaire(s) de la parcelle	Adresse du propriétaire	Type de droit	Date de naissance Propriétaire	Lieu de naissance Propriétaire	Contenance en m²
Fenain	S-227-1	ZE-112	62	620	GERNEZ Bernard Marie	33 RUE GABRIEL PERI 59179 FENAIN	Propriétaire	08/12/1931	59 FENAIN	6790
Fenain	S-227-2	ZE-114	21	210	DUSSART Michel Victor Pierre	608 RUE LUCIEN POUILLE 59171 ERRE	Propriétaire	18/06/1959	59 FENAIN	1906
Fenain	S-227-2	ZE-114	21	210	MEURIN Isabelle Aïca Yvêta	608 RUE LUCIEN POUILLE 59171 ERRE	Propriétaire	04/03/1968	59 ARMENTIERES	1906
Fenain	S-227-3	ZE-118	22	220	DUSSART Michel Victor Pierre	608 RUE LUCIEN POUILLE 59171 ERRE	Propriétaire	18/06/1959	59 FENAIN	2049
Fenain	S-227-4	ZE-118	11	110	COLEAU Beatrice Marie Therese	61 RUE WLADIMIR LENINE 59179 FENAIN	Propriétaire	24/12/1981	59 THIAIT	962
Fenain	S-227-5	ZE-120	22	220	HELLE Andra Gerard	21 RUE EMILE ZOLA 59610 FOURMIES	Propriétaire	24/03/1940	59 ABSCON	2139
Fenain	S-227-5	ZE-120	22	220	HELLE Camille Alfred Jean	236 RUE LEON PIERARD 59111 BOUCHAIN	Propriétaire	27/06/1938	59 ABSCON	2139
Fenain	S-227-5	ZE-120	22	220	HELLE Jeanne Louise	2 RUE DES PECHERS 13440 CABANNES	Propriétaire	29/07/1941	59 ABSCON	2139
Fenain	S-227-5	ZE-120	22	220	HELLE Marcel Jean	7 RUE PASTEUR 59490 SOMAIN	Propriétaire	01/03/1928	59 ESCAUDAIN	2139
Fenain	S-227-5	ZE-120	22	220	HOUSEZ Christian	19 RUE JEAN JAURES 59215 ABSCON	Propriétaire			2139
Fenain	S-227-6	ZE-122	10	100	REMY Evalyne Lucienne Louise	8 RUE CONDORCET 59490 SOMAIN	Propriétaire	14/07/1941	59 LILLE	960
Fenain	S-227-6	ZE-122	10	100	REMY Ildéphonse Arthur Emile	49 RUE DU PRE SAINT CLAUDE 60400 NOYON	Propriétaire	10/06/1931	59 SOMAIN	960
Fenain	S-227-7	ZE-124	114	1140	LOMPRET Marinette Edmonde	12 RUE JULES GUESDE 59179 FENAIN	Propriétaire	23/09/1932	75 CHARENTON LE PONT	5673

Commune de FONTAINE-AU-BOIS (plan n°13)
SERVITUDE DE POSE DE CONDUITES D'ADDUCTION D'EAU POTABLE SUR FONDS PRIVES

ETAT PARCELLAIRE

Nom de la commune	N°plan parcellaire	Références cadastrales	Longueur de la conduite dans la parcelle en mètres	Surface de la servitude en m²	Propriétaire(s) de la parcelle	Adresse du propriétaire	Type de droit	Date de naissance Propriétaire	Lieu de naissance Propriétaire	Contenance en m²
Fontaine-au-Bois	S-242-1	0A-893	11	110	CCAS DE ROBERSART	59550 ROBERSART	Propriétaire			3435
Fontaine-au-Bois	S-242-2	0A-775	100	1000	BOUCHEZ Marie-Paule Gisele Louise	16 RUE DE LANDRECIES 59550 ROBERSART	Propriétaire	02/08/1945	59 BOUSIES	8312
Fontaine-au-Bois	S-242-2	0A-775	100	1000	BURLION Jean Pierre Georges Joseph Jules	16 RUE DE LANDRECIES 59550 ROBERSART	Propriétaire	03/11/1945	59 ROBERSART	8312
Fontaine-au-Bois	S-242-3	0A-774	164	1640	BURLION Jean Charles Jules Marie	16 RUE DE LANDRECIES 59550 ROBERSART	NU-Propriétaire	02/09/1975	59 QUESNOY (LE)	14438
Fontaine-au-Bois	S-242-3	0A-774	164	1640	BOUCHEZ Marie-Paule Gisele Louise	16 RUE DE LANDRECIES 59550 ROBERSART	Usufruitier	02/08/1945	59 BOUSIES	14438
Fontaine-au-Bois	S-242-3	0A-774	164	1640	BURLION Jean Pierre Georges Joseph Jules	16 RUE DE LANDRECIES 59550 ROBERSART	Usufruitier	03/11/1945	59 ROBERSART	14438
Fontaine-au-Bois	S-242-4	0A-2058	39	390	BURLION Jean Charles Jules Marie	16 RUE DE LANDRECIES 59550 ROBERSART	NU-Propriétaire	02/09/1975	59 QUESNOY (LE)	3292
Fontaine-au-Bois	S-242-4	0A-2058	39	390	BURLION Jean Pierre Georges Joseph Jules	16 RUE DE LANDRECIES 59550 ROBERSART	Usufruitier	03/11/1945	59 ROBERSART	3292
Fontaine-au-Bois	S-242-5	0A-782	58	580	BURLION Jean Pierre Georges Joseph Jules	16 RUE DE LANDRECIES 59550 ROBERSART	Propriétaire	1974	59 ROBERSART	8658
Fontaine-au-Bois	S-242-6	0A-781	61	610	BURLION Jules Marie Jean-Pierre Paul	3 CHEMIN DU BARON 31190 PUYDANIEL	Propriétaire	24575	59 QUESNOY (LE)	8114
Fontaine-au-Bois	SC-242-1	0A-780		13	BURLION Jules Marie Jean-Pierre Paul	3 CHEMIN DU BARON 31190 PUYDANIEL	Propriétaire	24575	59 QUESNOY (LE)	7476

Commune d'HASPRES (plans n°26-27-28)
SERVITUDE DE POSE DE CONDUITES D'ADDUCTION D'EAU POTABLE SUR FONDS PRIVES

ETAT PARCELLAIRE

Nom de la commune	N°plan parcellaire	Références cadastrales	Longueur de la conduite dans la parcelle en mètres	Surface de la servitude en m²	Propriétaire(s) de la parcelle	Adresse du propriétaire	Type de droit	Date de naissance Propriétaire	Lieu de naissance Propriétaire	Contenance en m²
Haspres	S-285-1	ZK-88	70	700	CHATELAIN Marie Renée Berthe Elise	52 RUE JULES BOUCLY 59188 HASPRES	Propriétaire	20/06/1947	59 HASPRES	1500
Haspres	S-285-1	ZK-88	70	700	MOREAU Domitien Henri Elie Francois	52 RUE JULES BOUCLY 59188 HASPRES	Propriétaire	28/09/1948	59 HASPRES	1500
Haspres	S-285-10	ZI-42	221	2210	POURE Marie Henriette	FERME DE LA ROUE 59360 BAZUEL	Propriétaire	27/01/1948	59 SAULZOIR	50480
Haspres	S-285-11	ZI-193	145	1450	LESTOILLE Claude Thérèse Jeanne	48BRUE DES CHANTIERS 78000 VERSAILLES	NU-Propriétaire	21/10/1965	59 CAMBRAI	39989
Haspres	S-285-11	ZI-193	145	1450	DUEZ Charline Elise Louise	9 PL GABRIEL PERI 59188 HASPRES	Usufruitier	17/11/1935	59 SOLESMES	39989
Haspres	S-285-11	ZI-193	145	1450	LESTOILLE Paul Georges Joseph	9 PL GABRIEL PERI 59188 HASPRES	Usufruitier	18/02/1938	82 AUBIGNY EN ARTOIS	39989
Haspres	S-285-12	ZI-192	102	1020	LESTOILLE Martine Chartine Paule	48 RUE PAUL LAFARGUE 59000 LILLE	NU-Propriétaire	18/01/1973	59 CAMBRAI	22294
Haspres	S-285-12	ZI-192	102	1020	DUEZ Charline Elise Louise	9 PL GABRIEL PERI 59188 HASPRES	Usufruitier	17/11/1935	59 SOLESMES	22294
Haspres	S-285-12	ZI-192	102	1020	LESTOILLE Paul Georges Joseph	9 PL GABRIEL PERI 59188 HASPRES	Usufruitier	18/02/1938	82 AUBIGNY EN ARTOIS	22294
Haspres	S-285-13	ZI-191	94	940	LESTOILLE Anne Marie	30BRUE ARTHUR BRUNET 59188 HASPRES	NU-Propriétaire	06/10/1967	59 CAMBRAI	21494
Haspres	S-285-13	ZI-191	94	940	DUEZ Charline Elise Louise	9 PL GABRIEL PERI 59188 HASPRES	Usufruitier	17/11/1935	59 SOLESMES	21494
Haspres	S-285-13	ZI-191	94	940	LESTOILLE Paul Georges Joseph	9 PL GABRIEL PERI 59188 HASPRES	Usufruitier	18/02/1938	82 AUBIGNY EN ARTOIS	21494
Haspres	S-285-14	ZI-190	241	2410	LESTOILLE Michel Edmond Emile	111 RUE JOSEPH BOULJEUZ 59148 PECQUENCOURT	NU-Propriétaire	19/06/1964	59 CAMBRAI	62933
Haspres	S-285-14	ZI-190	241	2410	DUEZ Charline Elise Louise	9 PL GABRIEL PERI 59188 HASPRES	Usufruitier	17/11/1935	59 SOLESMES	62933
Haspres	S-285-14	ZI-190	241	2410	LESTOILLE Paul Georges Joseph	9 PL GABRIEL PERI 59188 HASPRES	Usufruitier	18/02/1938	82 AUBIGNY EN ARTOIS	62933
Haspres	S-285-15	ZI-84	14	140	AFR D'HASPRES	59188 HASPRES	Propriétaire			2970
Haspres	S-285-16	ZD-28	96	960	DUPONT Emmanuel Paul Eugene	108 FERME DE FLEURY 59188 HASPRES	Propriétaire	08/09/1982	59 DENAIN	35790
Haspres	S-285-17	ZD-28	51	510	COMMUNE D'HASPRES	RUE JEAN JAURES 59188 HASPRES	Propriétaire			18800
Haspres	S-285-18	ZD-41	224	2240	AFCHAIN Simone Marie Louise Josephine	30 RUE DE L'EGLISE 59980 HONNECHY	Propriétaire	25/03/1928	59 HONNECHY	53660
Haspres	S-285-18	ZD-41	224	2240	LAGRUE Anna Monique Françoise	10 RUE LEDRU ROLLIN 59124 ESCAUDAIN	Propriétaire	21/02/1964	59 CAMBRAI	53660
Haspres	S-285-18	ZD-42	59	590	COMMUNE D'HASPRES	RUE JEAN JAURES 59188 HASPRES	Propriétaire			5700
Haspres	S-285-2	ZK-47	305	3050	GOUTANT Frederic Alain	3 RUE JULES BOUCLY 59188 HASPRES	NU-Propriétaire	26/08/1974	59 CAMBRAI	22420
Haspres	S-285-2	ZK-47	305	3050	GOUTANT Philippe Frederic Alain	13 RUE JULES BOUCLY 59188 HASPRES	NU-Propriétaire	22/02/1982	59 CAMBRAI	22420

Commune d'HASPRES (plans n°26-27-28)
SERVITUDE DE POSE DE CONDUITES D'ADDUCTION D'EAU POTABLE SUR FONDS PRIVES

ETAT PARCELLAIRE

Nom de la commune	N°plan parcellaire	Références cadastrales	Longueur de la conduite dans la parcelle en mètres	Surface de la servitude en m²	Propriétaire(s) de la parcelle	Adresse du propriétaire	Type de droit	Date de naissance Propriétaire	Lieu de naissance Propriétaire	Contenance en m²
Haspres	S-285-2	ZK-47	305	3050	SZKWAROK Justine	21 RUE RAOULT 59188 HASPRES	Usufruitier	28/01/1915	99 WANIOWICE POLOGNE	22420
Haspres	S-285-3	ZK-43	170	1700	MOREAU Domitian Henri Elie Francois	52 RUE JULES BOUCLY 59188 HASPRES	Propriétaire	28/09/1946	59 HASPRES	3670
Haspres	S-285-4	ZK-20	82	820	BRUYELLES Jean Marie Pierre	22 AV SAINT ROCH 59300 VALENCIENNES	Propriétaire	25/12/1965	59 CAMBRAI	8410
Haspres	S-285-4	ZK-20	82	820	BRUYELLES Marie-Noëlle Michèle	9 RESID DE LA VALLEE 72220 SAINT-GERVAIS-EN-BELIN	Propriétaire	23/12/1969	59 CAMBRAI	8410
Haspres	S-285-4	ZK-20	82	820	BRUYELLES Marie-Pierre Catherine	1568 RUE DE LA SOURCE 45160 OLIVET	Propriétaire	02/08/1968	59 CAMBRAI	8410
Haspres	S-285-4	ZK-20	82	820	BRUYELLES Paul-Marie	VOCANCE 07130 TOULAUD	Propriétaire	10/03/1987	59 CAMBRAI	8410
Haspres	S-285-4	ZK-20	82	820	CACHEUX Nicole Aline Juliette	3/14 AV DU DR SCHWEITZER 59880 SAINT-SAULVE	Propriétaire	31/05/1941	59 SENTINELLE (LA)	8410
Haspres	S-285-6	ZK-19	65	650	BRUYELLES Jean Marie Pierre	22 AV SAINT ROCH 59300 VALENCIENNES	Propriétaire	25/12/1965	59 CAMBRAI	39190
Haspres	S-285-5	ZK-19	65	650	BRUYELLES Marie-Noëlle Michèle	9 RESID DE LA VALLEE 72220 SAINT-GERVAIS-EN-BELIN	Propriétaire	23/12/1969	59 CAMBRAI	39190
Haspres	S-285-5	ZK-19	65	650	BRUYELLES Marie-Pierre Catherine	1568 RUE DE LA SOURCE 45160 OLIVET	Propriétaire	02/08/1968	59 CAMBRAI	39190
Haspres	S-285-5	ZK-19	65	650	BRUYELLES Paul-Marie	VOCANCE 07130 TOULAUD	Propriétaire	10/03/1987	59 CAMBRAI	39190
Haspres	S-285-5	ZK-19	65	650	CACHEUX Nicole Aline Juliette	3/14 AV DU DR SCHWEITZER 59880 SAINT-SAULVE	Propriétaire	31/05/1941	59 SENTINELLE (LA)	39190
Haspres	S-285-8	ZK-139	219	2190	LESNES Daniele Germaine Marie	57 RUE DU VAL D OSNE 94410 ST MAURICE	Propriétaire	26/06/1954	59 CAMBRAI	43302
Haspres	S-285-8	ZK-139	219	2190	LESNES Elizabeth Marie Leontine	OVEST 167 Italie	Propriétaire	06/06/1959	59 CAMBRAI	43302
Haspres	S-285-8	ZK-139	219	2190	LESNES Isabelle Marie Emilienne	65 RUE BERLANDOIS : 59530 VILLEREAU	Propriétaire	18/12/1969	59 VALENCIENNES	43302
Haspres	S-285-8	ZK-139	219	2190	LESNES Marie Chantal Eugénie	28 RUE JACOB 75008 PARIS	Propriétaire	06/12/1955	59 CAMBRAI	43302
Haspres	S-285-8	ZK-139	219	2190	LESNES Michel Georges Joseph Henri	15 BD DE LA FERRAGE 06400 CANNES	Propriétaire	24/05/1930	59 VILLERS-EN-CAUCHIE	43302
Haspres	S-285-7	ZK-13	90	900	BERA Georges Jean Jacques	19 AV CARNOT 59300 VALENCIENNES	Propriétaire	14/02/1952	59 VILLERS-EN-CAUCHIE	8920
Haspres	S-285-7	ZK-13	90	900	BERA Paul Jacques Georges	43 RUE DE VERDUN : 59188 VILLERS-EN-CAUCH	Propriétaire	28/05/1947	59 VILLERS-EN-CAUCHIE	8920
Haspres	S-285-7	ZK-13	90	900	POURE Jeanne Marie Damaris	45 RUE DE VERDUN 59188 VILLERS-EN-CAUCHIES	Propriétaire	14/04/1921	59 VILLERS-EN-CAUCHIE	8920
Haspres	S-285-8	ZK-12	7	70	AFR D'HASPRES	59188 HASPRES	Propriétaire			2200
Haspres	S-285-9	ZI-180	272	2720	BAUDUIN Lea Renee	79 RUE DE VALENCIENNES 59188 HASPRES	Propriétaire	22/06/1931	59 DOUCHY-LES-MINES	62551
Haspres	S-285-9	ZI-180	272	2720	TAISNE Rene Gerard	79 RUE DE VALENCIENNES : 59188 HASPRES	Propriétaire	07/02/1930	59 HASPRES	62551
Haspres	SC-285-1	ZI-151		0,50	DECORNET Louise Odile Edmonde	RUE DU BOIS 59144 BRY	Propriétaire	08/09/1930	59 HASPRES	49543

Commune d'HAUSSY (plans n°21-22-23-24)
SERVITUDE DE POSE DE CONDUITES D'ADDUCTION D'EAU POTABLE SUR FONDS PRIVES

ETAT PARCELLAIRE

Nom de la commune	N°plan parcellaire	Références cadastrales	Longueur de la conduite dans la parcelle en mètres	Surface de la servitude en m²	Propriétaire(s) de la parcelle	Adresse du propriétaire	Type de droit	Date de naissance Propriétaire	Lieu de naissance Propriétaire	Contenance en m²
Haussy	S-289-1	ZO-108	78	780	SORRIAUX Marie Reine Desree	18RUE AUGUSTE DELCROIX 59284 HAUSSY	Propriétaire	01/06/1952	59 HAUSSY	3811
Haussy	S-289-10	ZM-117	4	40	CCAS D'HAUSSY	59284 HAUSSY	Propriétaire			7330
Haussy	S-289-11	ZM-118	72	720	CARPENTIER Monique	21 RUE ARISTIDE BRIAND .59294 HAUSSY	Propriétaire	18/03/1937	59 VERTAIN	950
Haussy	S-289-11	ZM-118	72	720	DUWEZ Hector Desire Marie	21 RUE ARISTIDE BRIAND 59294 HAUSSY	Propriétaire	05/02/1931	59 HAUSSY	950
Haussy	S-289-12	ZM-121	58	560	DEFOSSEZ Michèle Lea	1788 RTE NATIONALE 59400 FONTAINE-NOTRE-DAME	Propriétaire	30/08/1958	59 CAMBRAI	3080
Haussy	S-289-12	ZM-121	58	560	DINOIR Olivier Valère	1788 RTE NATIONALE 59400 FONTAINE-NOTRE-DAME	Propriétaire	05/07/1953	82 EPINOY	3080
Haussy	S-289-13	ZM-122	11	110	DINOIR Olivier Valère	1788 RTE NATIONALE 59400 FONTAINE-NOTRE-DAME	Propriétaire	05/07/1953	82 EPINOY	3180
Haussy	S-289-14	ZH-39	267	2670	DINOIR Olivier Valère	1788 RTE NATIONALE 59400 FONTAINE-NOTRE-DAME	Propriétaire	05/07/1953	82 EPINOY	42000
Haussy	S-289-15	ZH-40	8	80	AFR D'HAUSSY	59284 HAUSSY	Propriétaire			2780
Haussy	S-289-16	ZH-43	130	1300	BLANCHARD Fernand Emile Elie Laurent	6 RUE EMILE ZOLA 59284 HAUSSY	Propriétaire	29/04/1929	59 HAUSSY	25000
Haussy	S-289-18	ZH-43	130	1300	BLANCHARD Maurice Amédée Paul	6 RUE EMILE ZOLA 59284 HAUSSY	Propriétaire	25/02/1934	59 HAUSSY	25000
Haussy	S-289-17	ZH-44	114	1140	LEVREZ Albert Adrien Elie	48 RUE ROGER SALENGRO 59284 HAUSSY	Propriétaire	12/05/1942	59 HAUSSY	89740
Haussy	S-289-18	ZH-1	58	580	BOURLET Yvette Marie	21 RUE DE SOLESMES 59730 SOLESMES	NU-Propriétaire	22/05/1981	59 CAMBRAI	21110
Haussy	S-289-18	ZH-1	58	580	BERA Leone Augusta	4 RUE VICTOR HUGO 59284 HAUSSY	Usufruitier	28/02/1935	59 SAULZOIR	21110
Haussy	S-289-19	ZD-50	17	170	DEMEULEMEESTER Marijke Andrea Suzy	9 RUE DE CAMBRAI 59730 SAINT-PYTHON	Propriétaire	09/12/1959	99 BELGIQUE	4720
Haussy	S-289-19	ZD-50	17	170	PAVOT Gerard Emile Benoit	9 RUE DE CAMBRAI 59730 SAINT-PYTHON	Propriétaire	03/08/1959	59 HAUSSY	4720
Haussy	S-289-2	ZO-39	77	770	SORRIAUX Marie Reine Desree	18RUE AUGUSTE DELCROIX 59284 HAUSSY	Propriétaire	01/06/1952	59 HAUSSY	5180
Haussy	S-289-20	ZD-49	21	210	DEMEULEMEESTER Marijke Andrea Suzy	9 RUE DE CAMBRAI 59730 SAINT-PYTHON	Propriétaire	09/12/1959	99 BELGIQUE	4070
Haussy	S-289-20	ZD-49	21	210	PAVOT Gerard Emile Benoit	9 RUE DE CAMBRAI 59730 SAINT-PYTHON	Propriétaire	03/08/1959	59 HAUSSY	4070
Haussy	S-289-21	ZD-48	17	170	HOPITAL DE LE QUESNOY	28 RUE THIERS 59530 LE QUESNOY	Propriétaire			3260
Haussy	S-289-22	ZD-47	162	1820	DEMEULEMEESTER Marijke Andrea Suzy	9 RUE DE CAMBRAI 59730 SAINT-PYTHON	Propriétaire	09/12/1959	99 BELGIQUE	24500
Haussy	S-289-22	ZD-47	162	1820	PAVOT Gerard Emile Benoit	9 RUE DE CAMBRAI 59730 SAINT-PYTHON	Propriétaire	03/08/1959	59 HAUSSY	24500
Haussy	S-289-23	ZD-48	168	1860	DEMEULEMEESTER Marijke Andrea Suzy	9 RUE DE CAMBRAI 59730 SAINT-PYTHON	Propriétaire	09/12/1959	99 BELGIQUE	17000
Haussy	S-289-23	ZD-48	168	1860	PAVOT Gerard Emile Benoit	9 RUE DE CAMBRAI 59730 SAINT-PYTHON	Propriétaire	03/08/1959	59 HAUSSY	17000

Commune d'HAUSSY (plans n°21-22-23-24)
SERVITUDE DE POSE DE CONDUITES D'ADDUCTION D'EAU POTABLE SUR FONDS PRIVES

ETAT PARCELLAIRE

Nom de la commune	N°plan parcellaire	Références cadastrales	Longueur de la conduite dans la parcelle en mètres	Surface de la servitude en m ²	Propriétaire(s) de la parcelle	Adresse du propriétaire	Type de droit	Date de naissance Propriétaire	Lieu de naissance Propriétaire	Contenance en m ²
Haussey	S-289-24	ZC-41	88	960	BESIN Marie Jose Berthe Ludovine	775 CHE DES GRANDS SARTS 59244 CARTIGNIES	Propriétaire	15/02/1945	59 DENAIN	74350
Haussey	S-289-24	ZC-41	98	960	DUBOIS Fernand Floribert Amedee Paul	775 CHE DES GRANDS SARTS 59244 CARTIGNIES	Propriétaire	07/07/1945	59 VALENCIENNES	74350
Haussey	S-289-25	ZC-42	118	1160	BESIN Marie Jose Berthe Ludovine	775 CHE DES GRANDS SARTS 59244 CARTIGNIES	Propriétaire	15/02/1945	59 DENAIN	80200
Haussey	S-289-25	ZC-42	118	1160	DUBOIS Fernand Floribert Amedee Paul	775 CHE DES GRANDS SARTS 59244 CARTIGNIES	Propriétaire	07/07/1945	59 VALENCIENNES	80200
Haussey	S-289-3	ZO-38	5	50	LECLERCQ Evaline Florence Eugene	1 RUE FRANCOIS MACAREZ 59294 HAUSSY	Propriétaire	23/08/1937	59 HAUSSY	900
Haussey	S-289-4	ZN-32	2	20	TAQUET Jacques Raoul	43 RUE VICTOR HUGO 59294 HAUSSY	Propriétaire	17/10/1961	59 CAMBRAI	1100
Haussey	S-289-5	ZN-31	12	120	TAQUET Michel Paul Adolphe	25 RUE DES LILAS 75019 PARIS	NU-Propriétaire	16/03/1957	59 CAMBRAI	1130
Haussey	S-289-5	ZN-31	12	120	VINTHERE Marie Jeanne	45 RUE VICTOR HUGO 59294 HAUSSY	Usufruitier	28/11/1924	59 LECELLES	1130
Haussey	S-289-6	ZN-30	51	510	TAQUET Bruno	10 QUAI DE LA MARINE 93200 SAINT DENIS	NU-Propriétaire	14/07/1955	59 CAMBRAI	54600
Haussey	S-289-6	ZN-30	51	510	VINTHERE Marie Jeanne	45 RUE VICTOR HUGO 59294 HAUSSY	Usufruitier	28/11/1924	59 LECELLES	54600
Haussey	S-289-7	ZN-10	87	870	TAQUET Jacques Raoul	43 RUE VICTOR HUGO 59294 HAUSSY	NU-Propriétaire	17/10/1961	59 CAMBRAI	54100
Haussey	S-289-7	ZN-10	87	870	VINTHERE Marie Jeanne	45 RUE VICTOR HUGO 59294 HAUSSY	Usufruitier	28/11/1924	59 LECELLES	54100
Haussey	S-289-8	ZN-8	42	420	MERIAUX Lucienne Virginie	20 RUE PASTEUR 59294 HAUSSY	Propriétaire	08/06/1938	59 HAUSSY	3400
Haussey	S-289-9	ZN-5	35	350	REGNIER Daniel Alain	1 LE CALVAIRE: 59294 HAUSSY	Propriétaire	21/07/1963	59 VALENCIENNES	750
Haussey	SC-289-1	ZO-37		26	LEDIEU Alexandre Fanelon	1 ROUTE DE VALENCIENNES 59294 HAUSSY	Propriétaire	05/01/1949	59 HAUSSY	1620
Haussey	SC-289-1	ZO-37		26	TILMANT Bernadette Louisa Germaine	1 ROUTE DE VALENCIENNES	Propriétaire	21/02/1951	59 ORSINVAL	1620

Commune de LANDRECIES (plans n°10-11-12)
SERVITUDE DE POSE DE CONDUITES D'ADDUCTION D'EAU POTABLE SUR FONDS PRIVES

ETAT PARCELLAIRE

Nom de la commune	N°plan parcellaire	Références cadastrales	Longueur de la conduite dans la parcelle en mètres	Surface de la servitude en m ²	Propriétaire(s) de la parcelle	Adresse du propriétaire	Type de droit	Date de naissance Propriétaire	Lieu de naissance Propriétaire	Contenance en m ²
Landrecies	S-331-20	OA-16	154	1540	DUBOIS Marie France Paule	9 RUE DE BERSILLIES 59600 MAIRIEUX	Propriétaire	16452	59 PREUX-AU-BOIS	12808
Landrecies	S-331-20	OA-16	154	1540	DUBOIS Marie-Paule Thérèse	14 RUE DE LA LANDE 59550 LANDRECIES	Propriétaire	17238	59 PREUX-AU-BOIS	12808
Landrecies	S-331-20	OA-16	154	1540	PRUVOST Marie Thérèse Hélène	1 RUE D'HECQ 59288 PREUX-AU-BOIS	Propriétaire	7548	59 PREUX-AU-BOIS	12808
Landrecies	S-331-21	OA-17	87	870	DUBOIS Marie France Paule	9 RUE DE BERSILLIES 59600 MAIRIEUX	Propriétaire	16452	59 PREUX-AU-BOIS	12808
Landrecies	S-331-21	OA-17	87	870	DUBOIS Marie Paule Thérèse	14 RUE DE LA LANDE 59550 LANDRECIES	Propriétaire	17238	59 PREUX-AU-BOIS	12808
Landrecies	S-331-21	OA-17	87	870	PRUVOST Marie Thérèse Hélène	1 RUE D'HECQ 59288 PREUX-AU-BOIS	Propriétaire	7548	59 PREUX-AU-BOIS	12808
Landrecies	S-331-22	OA-18	48	480	MARACHE-LEDIEU Jean	10 LE PAVE BLANC 59550 LANDRECIES	Propriétaire	12277	59 LANDRECIES	6281
Landrecies	S-331-23	OA-10	52	520	COPIE Marie Rose Léonie	51 RUE DE MAL GARNI 59550 FONTAINE-AU-BOIS	Propriétaire	11871	59 LANDRECIES	6126
Landrecies	S-331-24	OA-9	133	1330	DUBOIS Marie France Paule	9 RUE DE BERSILLIES 59600 MAIRIEUX	Propriétaire	16452	59 PREUX-AU-BOIS	12808
Landrecies	S-331-24	OA-9	133	1330	DUBOIS Marie Paule Thérèse	14 RUE DE LA LANDE 59550 LANDRECIES	Propriétaire	17238	59 PREUX-AU-BOIS	12808
Landrecies	S-331-24	OA-9	133	1330	PRUVOST Marie Thérèse Hélène	1 RUE D'HECQ 59288 PREUX-AU-BOIS	Propriétaire	7548	59 PREUX-AU-BOIS	12808
Landrecies	S-331-25	OA-8	56	560	DUBOIS Marie France Paule	9 RUE DE BERSILLIES 59600 MAIRIEUX	Propriétaire	16452	59 PREUX-AU-BOIS	12808
Landrecies	S-331-25	OA-8	56	560	DUBOIS Marie Paule Thérèse	14 RUE DE LA LANDE 59550 LANDRECIES	Propriétaire	17238	59 PREUX-AU-BOIS	12808
Landrecies	S-331-25	OA-8	56	560	PRUVOST Marie Thérèse Hélène	1 RUE D'HECQ 59288 PREUX-AU-BOIS	Propriétaire	7548	59 PREUX-AU-BOIS	12808
Landrecies	S-331-26	OA-7	111	1110	DUBOIS Marie France Paule	9 RUE DE BERSILLIES 59600 MAIRIEUX	Propriétaire	16452	59 PREUX-AU-BOIS	12808
Landrecies	S-331-26	OA-7	111	1110	DUBOIS Marie Paule Thérèse	14 RUE DE LA LANDE 59550 LANDRECIES	Propriétaire	17238	59 PREUX-AU-BOIS	12808
Landrecies	S-331-26	OA-7	111	1110	PRUVOST Marie Thérèse Hélène	1 RUE D'HECQ 59288 PREUX-AU-BOIS	Propriétaire	7548	59 PREUX-AU-BOIS	12808
Landrecies	S-331-27	OA-3	142	1420	DUBOIS Marie France Paule	9 RUE DE BERSILLIES 59600 MAIRIEUX	Propriétaire	16452	59 PREUX-AU-BOIS	12808
Landrecies	S-331-27	OA-3	142	1420	DUBOIS Marie Paule Thérèse	14 RUE DE LA LANDE 59550 LANDRECIES	Propriétaire	17238	59 PREUX-AU-BOIS	12808
Landrecies	S-331-27	OA-3	142	1420	PRUVOST Marie Thérèse Hélène	1 RUE D'HECQ 59288 PREUX-AU-BOIS	Propriétaire	7548	59 PREUX-AU-BOIS	12808

Commune de LOCQUIGNOL (plans n°5-6-7-8-9-10-11-12)
SERVITUDE DE POSE DE CONDUITES D'ADDUCTION D'EAU POTABLE SUR FONDS PRIVES

ETAT PARCELLAIRE

Nom de la commune	N°plan parcellaire	Références cadastrales	Longueur de la conduite dans la parcelle en mètres	Surface de la servitude en m²	Propriétaire(s) de la parcelle	Adresse du propriétaire	Type de droit	Date de naissance Propriétaire	Lieu de naissance Propriétaire	Contenance en m²
Locquignol	S-353-1	0B-1381	494	4940	OFFICE NATIONAL DES FORETS	24 RUE HENRI LOYER 59800 LILLE	ant, Mandataire, Gestionnaire			542951
Locquignol	S-353-1	0B-1381	494	4940	ETAT MINISTERE DE L'AGRICULTURE	24 RUE HENRI LOYER 59800 LILLE	Propriétaire			542951
Locquignol	S-353-1	0B-1382	12	120	OFFICE NATIONAL DES FORETS	24 RUE HENRI LOYER 59800 LILLE	ant, Mandataire, Gestionnaire			13342
Locquignol	S-353-1	0B-1382	12	120	ETAT MINISTERE DE L'AGRICULTURE	24 RUE HENRI LOYER 59800 LILLE	Propriétaire			13342
Locquignol	S-353-1	0B-1399	8	80	OFFICE NATIONAL DES FORETS	24 RUE HENRI LOYER 59800 LILLE	ant, Mandataire, Gestionnaire			5544
Locquignol	S-353-1	0B-1399	8	80	ETAT MINISTERE DE L'AGRICULTURE	24 RUE HENRI LOYER 59800 LILLE	Propriétaire			5544
Locquignol	S-353-1	0B-1400	871	8710	OFFICE NATIONAL DES FORETS	24 RUE HENRI LOYER 59800 LILLE	ant, Mandataire, Gestionnaire			180618
Locquignol	S-353-1	0B-1400	871	8710	ETAT MINISTERE DE L'AGRICULTURE	24 RUE HENRI LOYER 59800 LILLE	Propriétaire			180618
Locquignol	S-353-1	0B-1403	23	230	OFFICE NATIONAL DES FORETS	24 RUE HENRI LOYER 59800 LILLE	ant, Mandataire, Gestionnaire			317831
Locquignol	S-353-1	0B-1403	23	230	ETAT MINISTERE DE L'AGRICULTURE	24 RUE HENRI LOYER 59800 LILLE	Propriétaire			317831
Locquignol	S-353-1	0B-1405	12	120	OFFICE NATIONAL DES FORETS	24 RUE HENRI LOYER 59800 LILLE	ant, Mandataire, Gestionnaire			25317
Locquignol	S-353-1	0B-1405	12	120	ETAT MINISTERE DE L'AGRICULTURE	24 RUE HENRI LOYER 59800 LILLE	Propriétaire			25317
Locquignol	S-353-1	0B-1590	167	835	SNCF DIRECTION FINANCIERE	45 RUE DE LONDRES 75378 PARIS CEDEX 08	Propriétaire			680
Locquignol	S-353-1	0B-1591	104	1040	OFFICE NATIONAL DES FORETS	24 RUE HENRI LOYER 59800 LILLE	ant, Mandataire, Gestionnaire			332787
Locquignol	S-353-1	0B-1591	104	1040	ETAT MINISTERE DE L'AGRICULTURE	24 RUE HENRI LOYER 59800 LILLE	Propriétaire			332787
Locquignol	S-353-1	0B-1597	7	70	OFFICE NATIONAL DES FORETS	24 RUE HENRI LOYER 59800 LILLE	ant, Mandataire, Gestionnaire			2373
Locquignol	S-353-1	0B-1597	7	70	ETAT MINISTERE DE L'AGRICULTURE	24 RUE HENRI LOYER 59800 LILLE	Propriétaire			2373
Locquignol	S-353-1	0B-1598	593	5930	OFFICE NATIONAL DES FORETS	24 RUE HENRI LOYER 59800 LILLE	Gerant, Mandataire, Gestionnaire			183500
Locquignol	S-353-1	0B-1598	593	5930	ETAT MINISTERE DE L'AGRICULTURE	24 RUE HENRI LOYER 59800 LILLE	Propriétaire			183500
Locquignol	S-353-1	0B-1604	8	80	OFFICE NATIONAL DES FORETS	24 RUE HENRI LOYER 59800 LILLE	Gerant, Mandataire, Gestionnaire			1760
Locquignol	S-353-1	0B-1604	8	80	ETAT MINISTERE DE L'AGRICULTURE	24 RUE HENRI LOYER 59800 LILLE	Propriétaire			1760
Locquignol	S-353-1	0B-1605	282	2820	OFFICE NATIONAL DES FORETS	24 RUE HENRI LOYER 59800 LILLE	Gerant, Mandataire, Gestionnaire			53550
Locquignol	S-353-1	0B-1605	282	2820	ETAT MINISTERE DE L'AGRICULTURE	24 RUE HENRI LOYER 59800 LILLE	Propriétaire			53550

Commune de LOCQUIGNOL (plans n°5-6-7-8-9-10-11-12)
SERVITUDE DE POSE DE CONDUITES D'ADDUCTION D'EAU POTABLE SUR FONDS PRIVES

ETAT PARCELLAIRE

Nom de la commune	N°plan parcellaire	Références cadastrales	Longueur de la conduite dans la parcelle en mètres	Surface de la servitude en m²	Propriétaire(s) de la parcelle	Adresse du propriétaire	Type de droit	Date de naissance Propriétaire	Lieu de naissance Propriétaire	Contenance en m²
Locquignol	S-353-1	0B-1806	9	90	OFFICE NATIONAL DES FORETS	24 RUE HENRI LOYER 59800 LILLE	Gerant, Mandataire, Gestionnaire			1120
Locquignol	S-353-1	0B-1606	9	90	ETAT MINISTERE DE L'AGRICULTURE	24 RUE HENRI LOYER 59800 LILLE	Propriétaire			1120
Locquignol	S-353-1	0B-1807	379	3790	OFFICE NATIONAL DES FORETS	24 RUE HENRI LOYER 59800 LILLE	Gerant, Mandataire, Gestionnaire			44200
Locquignol	S-353-1	0B-1807	379	3790	ETAT MINISTERE DE L'AGRICULTURE	24 RUE HENRI LOYER 59800 LILLE	Propriétaire			44200
Locquignol	S-353-1	0B-1808	3	30	SNCF DIRECTION FINANCIERE	45 RUE DE LONDRES 75379 PARIS CEDEX 08	Propriétaire			595
Locquignol	S-353-1	0B-1684	25	250	OFFICE NATIONAL DES FORETS	24 RUE HENRI LOYER 59800 LILLE	Gerant, Mandataire, Gestionnaire			4880
Locquignol	S-353-1	0B-1684	25	250	ETAT MINISTERE DE L'AGRICULTURE	24 RUE HENRI LOYER 59800 LILLE	Propriétaire			4880
Locquignol	S-353-1	0B-920	40	360	OFFICE NATIONAL DES FORETS	24 RUE HENRI LOYER 59800 LILLE	Gerant, Mandataire, Gestionnaire			3952
Locquignol	S-353-1	0B-920	40	360	ETAT MINISTERE DE L'AGRICULTURE	24 RUE HENRI LOYER::59800 LILLE	Propriétaire			3952
Locquignol	S-353-1	0B-921	18	180	OFFICE NATIONAL DES FORETS	24 RUE HENRI LOYER 59800 LILLE	Gerant, Mandataire, Gestionnaire			168782
Locquignol	S-353-1	0B-921	18	180	ETAT MINISTERE DE L'AGRICULTURE	24 RUE HENRI LOYER::59800 LILLE	Propriétaire			168782
Locquignol	S-353-1	0B-935	1065	9400	OFFICE NATIONAL DES FORETS	24 RUE HENRI LOYER 59800 LILLE	Gerant, Mandataire, Gestionnaire			9370
Locquignol	S-353-1	0B-935	1065	9400	ETAT MINISTERE DE L'AGRICULTURE	24 RUE HENRI LOYER::59800 LILLE	Propriétaire			9370
Locquignol	S-353-1	0B-948	190	1900	OFFICE NATIONAL DES FORETS	24 RUE HENRI LOYER 59800 LILLE	Gerant, Mandataire, Gestionnaire			42049
Locquignol	S-353-1	0B-948	190	1900	ETAT MINISTERE DE L'AGRICULTURE	24 RUE HENRI LOYER::59800 LILLE	Propriétaire			42049
Locquignol	S-353-1	0B-950	700	7000	OFFICE NATIONAL DES FORETS	24 RUE HENRI LOYER 59800 LILLE	Gerant, Mandataire, Gestionnaire			700270
Locquignol	S-353-1	0B-950	700	7000	ETAT MINISTERE DE L'AGRICULTURE	24 RUE HENRI LOYER::59800 LILLE	Propriétaire			700270
Locquignol	S-353-1	0B-952	116	928	OFFICE NATIONAL DES FORETS	24 RUE HENRI LOYER 59800 LILLE	Gerant, Mandataire, Gestionnaire			15598
Locquignol	S-353-1	0B-952	116	928	ETAT MINISTERE DE L'AGRICULTURE	24 RUE HENRI LOYER::59800 LILLE	Propriétaire			15598
Locquignol	S-353-1	0B-953	359	3590	OFFICE NATIONAL DES FORETS	24 RUE HENRI LOYER 59800 LILLE	Gerant, Mandataire, Gestionnaire			506420
Locquignol	S-353-1	0B-953	359	3590	ETAT MINISTERE DE L'AGRICULTURE	24 RUE HENRI LOYER 59800 LILLE	Propriétaire			506420
Locquignol	S-353-1	0B-961	538	5360	OFFICE NATIONAL DES FORETS	24 RUE HENRI LOYER::59800 LILLE	Gerant, Mandataire, Gestionnaire			323143
Locquignol	S-353-1	0B-961	538	5360	ETAT MINISTERE DE L'AGRICULTURE	24 RUE HENRI LOYER::59800 LILLE	Propriétaire			323143

Commune de LOCQUIGNOL (plans n°5-6-7-8-9-10-11-12)
SERVITUDE DE POSE DE CONDUITES D'ADDUCTION D'EAU POTABLE SUR FONDS PRIVES

ETAT PARCELLAIRE

Nom de la commune	N°plan parcellaire	Références cadastrales	Longueur de la conduite dans la parcelle en mètres	Surface de la servitude en m²	Propriétaire(s) de la parcelle	Adresse du propriétaire	Type de droit	Date de naissance Propriétaire	Lieu de naissance Propriétaire	Contenance en m²
Locquignol	S-353-1	08-967	10	100	OFFICE NATIONAL DES FORETS	24 RUE HENRI LOYER 59800 LILLE	ant, Mandataire, Gestionnaire			8382
Locquignol	S-353-1	08-967	10	100	ETAT MINISTERE DE L'AGRICULTURE	24 RUE HENRI LOYER 59800 LILLE	Propriétaire			8382
Locquignol	S-353-1	08-970	713	7130	OFFICE NATIONAL DES FORETS	24 RUE HENRI LOYER 59800 LILLE	ant, Mandataire, Gestionnaire			169050
Locquignol	S-353-1	08-970	713	7130	ETAT MINISTERE DE L'AGRICULTURE	24 RUE HENRI LOYER. 59800 LILLE	Propriétaire			169050
Locquignol	S-353-1	08-971	9	90	OFFICE NATIONAL DES FORETS	24 RUE HENRI LOYER. 59800 LILLE	ant, Mandataire, Gestionnaire			2100
Locquignol	S-353-1	08-971	9	90	ETAT MINISTERE DE L'AGRICULTURE	24 RUE HENRI LOYER 59800 LILLE	Propriétaire			2100
Locquignol	S-353-1	08-983	57	291	OFFICE NATIONAL DES FORETS	24 RUE HENRI LOYER 59800 LILLE	Propriétaire			
Locquignol	S-353-1	08-983	57	291	ETAT MINISTERE DE L'AGRICULTURE	24 RUE HENRI LOYER 59800 LILLE	ant, Mandataire, Gestionnaire			
Locquignol	S-353-1	08-982	87	696	OFFICE NATIONAL DES FORETS	24 RUE HENRI LOYER 59800 LILLE	Propriétaire			
Locquignol	S-353-1	08-982	87	696	ETAT MINISTERE DE L'AGRICULTURE	24 RUE HENRI LOYER 59800 LILLE	ant, Mandataire, Gestionnaire			
Locquignol	S-353-1	08-972	436	4360	OFFICE NATIONAL DES FORETS	24 RUE HENRI LOYER 59800 LILLE	ant, Mandataire, Gestionnaire			55000
Locquignol	S-353-1	08-972	436	4360	ETAT MINISTERE DE L'AGRICULTURE	24 RUE HENRI LOYER 59800 LILLE	Propriétaire			55000
Locquignol	S-353-10	08-1938	76	760	TOURTOIS Joannick Jerome	7 RUE JEAN MONNET 59269 QUERENAING	NU-Propriétaire	27137	59 VALENCIENNES	7780
Locquignol	S-353-10	08-1938	76	760	BIREMBAUT Nadine Franca	7 RUE JEAN MONNET 59269 QUERENAING	Usufructier	16498	59 DENAIN	7780
Locquignol	S-353-10	08-1938	76	760	TOURTOIS Jacques Gerard	7 RUE JEAN MONNET 59269 QUERENAING	Usufructier	16048	47 MARMANDE	7780
Locquignol	S-353-11	08-1270	71	710	TOURTOIS Joannick Jerome	7 RUE JEAN MONNET. 59269 QUERENAING	NU-Propriétaire	27137	59 VALENCIENNES	8660
Locquignol	S-353-11	08-1270	71	710	BIREMBAUT Nadine Franca	7 RUE JEAN MONNET. 59269 QUERENAING	Usufructier	16498	59 DENAIN	8660
Locquignol	S-353-11	08-1270	71	710	TOURTOIS Jacques Gerard	7 RUE JEAN MONNET. 59269 QUERENAING	Usufructier	16048	47 MARMANDE	8660
Locquignol	S-353-12	08-1351	119	1190	JAUMOTTE Christine Andree Nicole Marcelle Marie	7 RUE MAHIEU. Belgique	Propriétaire	21817	89 BELGIQUE	9110
Locquignol	S-353-12	08-1351	119	1190	TASSIGNON Georges Manuel Herman Nicole Andra	5 CHEMIN DU BOIS. 59530 LOCQUIGNOL	Propriétaire	22978	99 BELGIQUE	9110
Locquignol	S-353-13	08-1350	2	20	JAUMOTTE Christine Andree Nicole Marcelle Marie	7 RUE MAHIEU. Belgique	Propriétaire	21817	89 BELGIQUE	470
Locquignol	S-353-13	08-1350	2	20	TASSIGNON Georges Manuel Herman Nicole Andra	5 CHE DU BOIS. 59530 LOCQUIGNOL	Propriétaire	22978	99 BELGIQUE	470
Locquignol	S-353-14	08-1349	21	210	JAUMOTTE Christine Andree Nicole Marcelle Marie	7 RUE MAHIEU Belgique	Propriétaire	21817	89 BELGIQUE	1680

Commune de LOCQUIGNOL (plans n°5-6-7-8-9-10-11-12)
SERVITUDE DE POSE DE CONDUITES D'ADDUCTION D'EAU POTABLE SUR FONDS PRIVES

ETAT PARCELLAIRE

Nom de la commune	N°plan parcellaire	Références cadastrales	Longueur de la conduite dans la parcelle en mètres	Surface de la servitude en m²	Propriétaire(s) de la parcelle	Adresse du propriétaire	Type de droit	Date de naissance Propriétaire	Lieu de naissance Propriétaire	Contenance en m²
Locquignol	S-353-14	0B-1349	21	210	TASSIGNON Georges Manuel Herman Nicole Andre	5 CHEMIN DU BOIS 59530 LOCQUIGNOL	Propriétaire	22978	99 BELGIQUE	1680
Locquignol	S-353-15	0B-1357	196	1960	JAUIMOTTE Christine Andree Nicole Marcellie Marie	7 RUE MAHIEU Belgique	Propriétaire	21817	99 BELGIQUE	7970
Locquignol	S-353-15	0B-1357	196	1960	TASSIGNON Georges Manuel Herman Nicole Andre	5 CHEMIN DU BOIS 59530 LOCQUIGNOL	Propriétaire	22978	99 BELGIQUE	7970
Locquignol	S-353-16	0B-1364	119	1190	TOURTOIS Joannick Jerome	7 RUE JEAN MONNET 59269 QUERENAING	NU-Propriétaire	27137	59 VALENCIENNES	5170
Locquignol	S-353-16	0B-1364	119	1190	BIREMBAUT Nadine France	7 RUE JEAN MONNET 59269 QUERENAING	Usufruitier	18498	59 DENAIN	5170
Locquignol	S-353-16	0B-1364	119	1190	TOURTOIS Jacques Gerard	7 RUE JEAN MONNET 59269 QUERENAING	Usufruitier	16048	47 MARMANDE	5170
Locquignol	S-353-17	0B-1365	17	170	TOURTOIS Joannick Jerome	7 RUE JEAN MONNET 59269 QUERENAING	NU-Propriétaire	27137	59 VALENCIENNES	550
Locquignol	S-353-17	0B-1365	17	170	BIREMBAUT Nadine France	7 RUE JEAN MONNET 59269 QUERENAING	Usufruitier	18498	59 DENAIN	550
Locquignol	S-353-17	0B-1365	17	170	TOURTOIS Jacques Gerard	7 RUE JEAN MONNET 59269 QUERENAING	Usufruitier	16048	47 MARMANDE	550
Locquignol	S-353-18	0B-1985	50	500	ETAT MINISTERE DE LA DEFENSE	20 SQ DU REDUIT 59998 LILLE ARMEES	Propriétaire			26227
Locquignol	S-353-18	0B-1987	85	850	ETAT MINISTERE DE LA DEFENSE	20 SQ DU REDUIT 59998 LILLE ARMEES	Propriétaire			4699
Locquignol	S-353-19	0B-1988	219	2190	OFFICE NATIONAL DES FORETS	24 RUE HENRI LOYER 59800 LILLE	Propriétaire			1989
Locquignol	S-353-19	0B-1988	219	2190	ETAT MINISTERE DE L'AGRICULTURE	24 RUE HENRI LOYER 59800 LILLE	Propriétaire			1989
Locquignol	S-353-1	0B-1583	66	528	OFFICE NATIONAL DES FORETS	24 RUE HENRI LOYER 59800 LILLE	Propriétaire			
Locquignol	S-353-1	0B-1583	66	528	ETAT MINISTERE DE L'AGRICULTURE	24 RUE HENRI LOYER 59800 LILLE	nt, Mandataire, Gestionnaire			
Locquignol	S-353-1	0B-1587	638	4466	OFFICE NATIONAL DES FORETS	24 RUE HENRI LOYER 59800 LILLE	Propriétaire			
Locquignol	S-353-1	0B-1587	638	4466	ETAT MINISTERE DE L'AGRICULTURE	24 RUE HENRI LOYER 59800 LILLE	nt, Mandataire, Gestionnaire			
Locquignol	S-353-1	0B-1986	9	84	OFFICE NATIONAL DES FORETS	24 RUE HENRI LOYER 59800 LILLE	Propriétaire			
Locquignol	S-353-1	0B-1986	9	84	ETAT MINISTERE DE L'AGRICULTURE	24 RUE HENRI LOYER 59800 LILLE	nt, Mandataire, Gestionnaire			
Locquignol	S-353-2	0B-1172	107	1070	BOTTEAU Denise Pauline Isabelle	14 RUE SUZANNE LANNOY 59282 DOUCHY-LES-MINES	NU-Propriétaire	17830	59 LOCQUIGNOL	7000
Locquignol	S-353-2	0B-1172	107	1070	BOTTEAU Robert Edmond Emile	11 RTE MAROILLES 59530 LOCQUIGNOL	NU-Propriétaire	18336	59 LOCQUIGNOL	7000
Locquignol	S-353-2	0B-1172	107	1070	BOTTEAU Paul Emile	9 RTE D HACHETTE 59530 LOCQUIGNOL	Usufruitier	9079	59 LOCQUIGNOL	7000
Locquignol	S-353-20	0B-1558	77	770	DUBOIS Paul Henri	RUE D HECQ 59288 PREUX-AU-BOIS	Propriétaire	6097	59 HONNECOURT SUR E	15335

Commune de LOCQUIGNOL (plans n°5-6-7-8-9-10-11-12)
SERVITUDE DE POSE DE CONDUITES D'ADDUCTION D'EAU POTABLE SUR FONDS PRIVES

ETAT PARCELLAIRE

Nom de la commune	N°plan parcellaire	Références cadastrales	Longueur de la conduite dans la parcelle en mètres	Surface de la servitude en m²	Propriétaire(s) de la parcelle	Adresse du propriétaire	Type de droit	Date de naissance Propriétaire	Lieu de naissance Propriétaire	Contenance en m²
Locquignol	S-353-14	08-1349	21	210	TASSIGNON Georges Manuel Herman Nicole Andre	5 CHEMIN DU BOIS 59530 LOCQUIGNOL	Propriétaire	22978	99 BELGIQUE	1680
Locquignol	S-353-15	08-1357	196	1960	JAUMOTTE Christine Andree Nicole Marcelle Marie	7 RUE MAHIEU Belgique	Propriétaire	21817	99 BELGIQUE	7970
Locquignol	S-353-15	08-1357	196	1960	TASSIGNON Georges Manuel Herman Nicole Andre	5 CHEMIN DU BOIS 59530 LOCQUIGNOL	Propriétaire	22978	99 BELGIQUE	7970
Locquignol	S-353-16	08-1364	119	1190	TOURTOIS Joannick Jerome	7 RUE JEAN MONNET 59269 QUERENAING	NU-Propriétaire	27137	59 VALENCIENNES	5170
Locquignol	S-353-16	08-1364	119	1190	BIREMBAUT Nadine France	7 RUE JEAN MONNET 59269 QUERENAING	Usufruitier	18498	59 DENAIN	5170
Locquignol	S-353-16	08-1364	119	1190	TOURTOIS Jacques Gerard	7 RUE JEAN MONNET 59269 QUERENAING	Usufruitier	18048	47 MARMANDE	5170
Locquignol	S-353-17	08-1365	17	170	TOURTOIS Joannick Jerome	7 RUE JEAN MONNET 59269 QUERENAING	NU-Propriétaire	27137	59 VALENCIENNES	550
Locquignol	S-353-17	08-1365	17	170	BIREMBAUT Nadine France	7 RUE JEAN MONNET 59269 QUERENAING	Usufruitier	18498	59 DENAIN	550
Locquignol	S-353-21	08-1557	56	560	DUBOIS Marie France Paula	9 RUE DE BERSILLIES 59600 MAIRIEUX	Propriétaire	16482	59 PREUX AU BOIS	9886
Locquignol	S-353-21	08-1557	56	560	DUBOIS Marie-Paule Therese	1 RUE LA LANDE 59550 LANDRECIES	Propriétaire	17238	59 PREUX AU BOIS	9886
Locquignol	S-353-21	08-1557	56	560	PRUVOT Marie Theres Helena	1 RUE D HECO 59288 PREUX-AU-BOIS	Propriétaire	7548	59 PREUX AU BOIS	9886
Locquignol	S-353-22	08-1556	23	230	ANCELET Chstalle Céline Paulette	2 N ROUTE NATIONALE 59550 ROBERSART	Propriétaire	23523	02 SAINT QUENTIN	14317
Locquignol	S-353-24	08-1771	9	72	LEMAIRE Hubert Louis Omar	1105 RTE D'HACHETTE 59145 SASSEGNIES	Propriétaire	23838	59 QUESNOY (LE)	1814
Locquignol	S-353-3	08-1855	70	700	PETIT Dorothea Dominique Ghislaine	49 RUE DE TURENNE 59145BERLAIMONT	Propriétaire			
Locquignol	S-353-3	08-1855	70	700	MARTIN Frank Daniel	12 ROUTE DE MAROILLES 59530 LOCQUIGNOL	Propriétaire			
Locquignol	S-353-3	08-1608	3	30	SNCF DIRECTION FINANCIERE	45 RUE DE LONDRES 75378 PARIS CEDEX 08	Propriétaire			
Locquignol	S-353-25	08-1837	25	172	SNCF DIRECTION FINANCIERE	45 RUE DE LONDRES 75378 PARIS CEDEX 08	Propriétaire			
Locquignol	S-353-5	08-1261	79	790	MASSON Gerard Marie Dominique Leon	130 RUE DU MARAIS 59550 MAROILLES	Propriétaire	13904	59 ST AMAND-LES-EAUX	11970
Locquignol	S-353-5	08-1261	79	790	YVERNEAU Catherine	1 RTE MAROILLES 59530 LOCQUIGNOL	Propriétaire	13113	08 BRIEULLES-SUR-BAR	11970
Locquignol	S-353-6	08-1283	147	1470	MASSON Gerard Marie Dominique Leon	130 RUE DU MARAIS 59550 MAROILLES	Propriétaire	13904	59 ST AMAND-LES-EAUX	17770
Locquignol	S-353-6	08-1283	147	1470	YVERNEAU Catherine	1 RTE MAROILLES 59530 LOCQUIGNOL	Propriétaire	13113	08 BRIEULLES-SUR-BAR	17770
Locquignol	S-353-7	08-1264	27	270	MASSON Gerard Marie Dominique Leon	130 RUE DU MARAIS 59550 MAROILLES	Propriétaire	13904	59 ST AMAND-LES-EAUX	13530
Locquignol	S-353-7	08-1264	27	270	YVERNEAU Catherine	1 RTE MAROILLES 59530 LOCQUIGNOL	Propriétaire	13113	08 BRIEULLES-SUR-BAR	13530
Locquignol	S-353-8	08-1936	17	170	TOURTOIS Joannick Jerome	7 RUE JEAN MONNET 59269 QUERENAING	NU-Propriétaire	27137	59 VALENCIENNES	305
Locquignol	S-353-8	08-1936	17	170	BIREMBAUT Nadine France	7 RUE JEAN MONNET 59269 QUERENAING	Usufruitier	18498	59 DENAIN	305
Locquignol	S-353-8	08-1936	17	170	TOURTOIS Jacques Gerard	7 RUE JEAN MONNET 59269 QUERENAING	Usufruitier	18048	47 MARMANDE	305
Locquignol	S-353-9	08-1934	45	450	TOURTOIS Joannick Jerome	7 RUE JEAN MONNET 59269 QUERENAING	NU-Propriétaire	27137	59 VALENCIENNES	9134
Locquignol	S-353-9	08-1934	45	450	BIREMBAUT Nadine France	7 RUE JEAN MONNET 59269 QUERENAING	Usufruitier	16498	59 DENAIN	9134

Commune de LOCQUIGNOL (plans n°5-6-7-8-9-10-11-12)
SERVITUDE DE POSE DE CONDUITES D'ADDUCTION D'EAU POTABLE SUR FONDS PRIVES

ETAT PARCELLAIRE

Nom de la commune	N°plan parcellaire	Références cadastrales	Longueur de la conduite dans la parcelle en mètres	Surface de la servitude en m²	Propriétaire(s) de la parcelle	Adresse du propriétaire	Type de droit	Date de naissance Propriétaire	Lieu de naissance Propriétaire	Contenance en m²
Locquignol	S-353-8	OB-1834	45	450	TOURTOIS Jacques Gerard	7 RUE JEAN MONNET 59269 QUERENAING	Usufruitier	18048	47 MARMANDE	9134
Locquignol	S-353-23	OB-1833	15	125	SNCF DIRECTION FINANCIERE	45 RUE DE LONDRES 75378 PARIS CEDEX 08	Propriétaire			
Locquignol	S-353-4	OB-1189	2	20	SNCF DIRECTION FINANCIERE	45 RUE DE LONDRES 75378 PARIS CEDEX 08	Propriétaire			
Locquignol	S-353-24	OB-1775	11	110	TAULET René Raphael	110 RUE PARMENTIER 59620 AULNOYE AYMERIES	Propriétaire			
Locquignol	SC-353-1	OB-1358		15	TOURTOIS Jacques Gerard	7 RUE JEAN MONNET 59269 QUERENAING	Usufruitier	18048	47 MARMANDE	9010
Locquignol	SC-353-1	OB-1358		15	TOURTOIS Joannick Jerome	7 RUE JEAN MONNET 59269 QUERENAING	NU-Propriétaire	27137	59 VALENCIENNES	9010
Locquignol	SC-353-1	OB-1358		15	BIREMBAUT Nadine France	7 RUE JEAN MONNET 59269 QUERENAING	Usufruitier	16498	59 DENAIN	9010
Locquignol	SC-353-2	OB-1359		39	TOURTOIS Jacques Gerard	7 RUE JEAN MONNET 59269 QUERENAING	Usufruitier	18048	47 MARMANDE	950
Locquignol	SC-353-2	OB-1359		39	BIREMBAUT Nadine France	7 RUE JEAN MONNET 59269 QUERENAING	Usufruitier	16498	59 DENAIN	950
Locquignol	SC-353-2	OB-1359		39	TOURTOIS Joannick Jerome	7 RUE JEAN MONNET 59269 QUERENAING	NU-Propriétaire	27137	59 VALENCIENNES	950
Locquignol	SC-353-3	OB-1382		10	TOURTOIS Jacques Gerard	7 RUE JEAN MONNET 59269 QUERENAING	Usufruitier	18048	47 MARMANDE	1510
Locquignol	SC-353-3	OB-1382		10	BIREMBAUT Nadine France	7 RUE JEAN MONNET 59269 QUERENAING	Usufruitier	16498	59 DENAIN	1510
Locquignol	SC-353-3	OB-1382		10	TOURTOIS Joannick Jerome	7 RUE JEAN MONNET 59269 QUERENAING	NU-Propriétaire	27137	59 VALENCIENNES	1510

Commune de MASTAING (plan n°34)
SERVITUDE DE POSE DE CONDUITES D'ADDUCTION D'EAU POTABLE SUR FONDS PRIVES

ETAT PARCELLAIRE

Nom de la commune	N°plan parcellaire	Références cadastrales	Longueur de la conduite dans la parcelle en mètres	Surface de la servitude en m²	Propriétaire(s) de la parcelle	Adresse du propriétaire	Type de droit	Date de naissance Propriétaire	Lieu de naissance Propriétaire	Contenance en m²
Mastaing	S-391-1	0B-621	260	2600	EDF SA	BP 3110 69399 LYON CEDEX 03	Garant, Mandataire			68608
Mastaing	S-391-1	0B-621	260	2600	ELECTRICITE DE FRANCE SA	22 AV WAGRAM 75382 PARIS CEDEX 08	Propriétaire			68608
Mastaing	S-391-2	0B-478	96	960	CARPENTIER Jean-Michel	6 RUE DES PRES, 59172 MASTAING	Propriétaire	07/07/1957	59 MASTAING	2009
Mastaing	S-391-3	0B-304	70	700	CARPENTIER Jean-Michel	6 RUE DES PRES 59172 MASTAING	Propriétaire	07/07/1957	59 MASTAING	1395

Commune de MONTRECOURT (plan n°24)
SERVITUDE DE POSE DE CONDUITES D'ADDUCTION D'EAU POTABLE SUR FONDS PRIVES

ETAT PARCELLAIRE

Nom de la commune	N°plan parcellaire	Références cadastrales	Longueur de la conduite dans la parcelle en mètres	Surface de la servitude en m²	Propriétaire(s) de la parcelle	Adresse du propriétaire	Type de droit	Date de naissance Propriétaire	Lieu de naissance Propriétaire	Contenance en m²
Montrecourt	S-415-1	ZA-70	15	150	DEVIGNE Albert Edmond Carlos	5 RUE DE SAINT QUENTIN 59227 MONTRECOURT	Propriétaire	18/04/1948	59 MONTRECOURT	3610
Montrecourt	S-415-10	ZA-81	10	100	DEVIGNE Albert Edmond Carlos	5 RUE DE SAINT QUENTIN 59227 MONTRECOURT	Propriétaire	18/04/1948	59 MONTRECOURT	900
Montrecourt	S-415-10	ZA-61	10	100	DEVIGNE Carlos Alberic Ghislain	3 RUE DE SAINT QUENTIN 59227 MONTRECOURT	Propriétaire	19/12/1922	59 FAVRIL (LE)	900
Montrecourt	S-415-10	ZA-81	10	100	DEVIGNE Edmond Alberic Ghislain	30 RUE DU CATEAU 59360 BAZUEL	Propriétaire	15/03/1949	59 MONTRECOURT	900
Montrecourt	S-415-11	ZA-60	7	70	AFR DE MONTRECOURT	59227 MONTRECOURT	Propriétaire			860
Montrecourt	S-415-12	ZA-7	26	260	CHRETIEN Jean Paul Bernard Joseph	68 MAILLE LA FONTAINE RONDE 77176 SAVIGNY-LE-TEMPLE	Propriétaire	27/02/1958	59 ROUVIGNIES	5960
Montrecourt	S-415-12	ZA-7	26	260	CHRETIEN Philippe Henri Joseph	3 GPL GRAND PLACE 59227 SAULZOIR	Propriétaire	15/06/1958	59 ROUVIGNIES	5960
Montrecourt	S-415-12	ZA-7	26	260	FLAVIGNY Paulette Marie Aline	1 GPL GRAND PLACE 59227 SAULZOIR	Propriétaire	05/11/1929	59 ROUVIGNIES	5960
Montrecourt	S-415-13	ZA-6	327	3270	MOREAU Francois Domitien Rene Henri	52 RUE JULES BOUCLY 59186 HASPRES	Propriétaire	21/11/1977	59 CAMBRAI	8100
Montrecourt	S-415-2	ZA-89	25	250	CCAS DE SAULZOIR	59227 SAULZOIR	Propriétaire			8290
Montrecourt	S-415-3	ZA-68	9	90	DEVIGNE Albert Edmond Carlos	5 RUE DE SAINT QUENTIN 59227 MONTRECOURT	Propriétaire	18/04/1948	59 MONTRECOURT	2360
Montrecourt	S-415-3	ZA-68	9	90	FLAHAUT Marguerite-Marie Andree Ghislaine	5 RUE DE SAINT QUENTIN 59227 MONTRECOURT	Propriétaire	28/10/1957	59 CAMBRAI	2360
Montrecourt	S-415-4	ZA-67	33	330	LEBON Frederic	21 AV LEON BLUM 38100 GRENOBLE	NU-Propriétaire	06/07/1971	59 VALENCIENNES	8640
Montrecourt	S-415-4	ZA-67	33	330	LEBON Jean Luc Victor Ghislain	4 RUE JACQUES PREVERT 59155 FACHES THUMESNIL	NU-Propriétaire	06/08/1958	59 VALENCIENNES	8640
Montrecourt	S-415-4	ZA-67	33	330	LEBON Jean-Marc	11 RUE VILLARET DE JOYEUSE 75017 PARIS	NU-Propriétaire	21/02/1980	59 CAMBRAI	8640
Montrecourt	S-415-4	ZA-67	33	330	LEBON Jean-Pierre	37 RUE PASTEUR 59260 HELLEMES LILLE	NU-Propriétaire	21/02/1960	59 CAMBRAI	8640
Montrecourt	S-415-4	ZA-67	33	330	LEBON Marie-Christine	6 AV DES PATURETTES 59233 MAING	NU-Propriétaire	29/03/1961	59 CAMBRAI	8640
Montrecourt	S-415-4	ZA-67	33	330	LEBON Victor Pierre Guislain	6 AV DES PATURETTES 59233 MAING	Usufruitier	07/07/1935	59 SAINT-MARTIN-SUR- ECAILLON	8640
Montrecourt	S-415-5	ZA-66	19	190	RUFFIN Angela Marie Caroline	59 RUE A CAILLOUX 59227 VERCHAIN MAUGRE	Propriétaire	15/06/1925	59 MONTRECOURT	5030
Montrecourt	S-415-6	ZA-65	49	490	CCAS DE CAMBRAI	5 RUE ACHILLE DURIEUX 59407 CAMBRAI CEDEX 382	Propriétaire			13830
Montrecourt	S-415-7	ZA-64	70	700	DEHAYNIN Claude Bernard Michel	110 RUE DU CALVAIRE 59730 VERTAIN	Propriétaire	08/08/1954	59 SAULZOIR	20200
Montrecourt	S-415-8	ZA-63	29	290	CCAS D'HAUSSY	59294 HAUSSY	Propriétaire			9000
Montrecourt	S-415-8	ZA-62	157	1570	DEVIGNE Albert Edmond Carlos	5 RUE DE SAINT QUENTIN 59227 MONTRECOURT	NU-Propriétaire	18/04/1948	59 MONTRECOURT	53330
Montrecourt	S-415-8	ZA-62	157	1570	CARPENTIER Marie Louise Leocadie Augustine	3 RUE DE SAINT QUENTIN 59227 MONTRECOURT	Usufruitier	20/05/1929	59 POMMEREUIL	53330
Montrecourt	S-415-8	ZA-62	157	1570	DEVIGNE Carlos Alberic Ghislain	3 RUE DE SAINT QUENTIN 59227 MONTRECOURT	Usufruitier	19/12/1922	59 FAVRIL (LE)	53330

Commune de NEUVILLE SUR ESCAUT (plan n°32)
SERVITUDE DE POSE DE CONDUITES D'ADDUCTION D'EAU POTABLE SUR FONDS PRIVES

ETAT PARCELLAIRE

Nom de la commune	N°plan parcellaire	Références cadastrales	Longueur de la conduite dans la parcelle en mètres	Surface de la servitude en m ²	Propriétaire(s) de la parcelle	Adresse du propriétaire	Type de droit	Date de naissance Propriétaire	Lieu de naissance Propriétaire	Commandance en m ²
Neuville-sur-Escaut	S-429-1	AA-23	82	820	CCAS DE BOUCHAIN	RUE HENRI BOCOQUET 59111 BOUCHAIN	Propriétaire			3015
Neuville-sur-Escaut	S-429-10	OU-1113	22	220	FELIX Jean Luc	29 AV LAVOISIER 92500 RUEIL MALMAISON	NU-Propriétaire	23/03/1947	59 HORNAING	2490
Neuville-sur-Escaut	S-429-10	OU-1113	22	220	FELIX Martine	4 ALL DE L EUROPE 33185 LE HAILLAN	NU-Propriétaire	08/08/1953	59 ABSCON	2490
Neuville-sur-Escaut	S-429-10	OU-1113	22	220	TILMONT Marthe Marie Theres	31 RUE DU RIOT DU POSTE 59215 ABSCON	Usufructer	23/12/1923	59 ABSCON	2490
Neuville-sur-Escaut	S-429-11	OU-1107	58	580	FELIX Jean Luc	29 AV LAVOISIER 92500 RUEIL MALMAISON	NU-Propriétaire	23/03/1947	59 HORNAING	2487
Neuville-sur-Escaut	S-429-11	OU-1107	58	580	FELIX Martine	4 ALL DE L EUROPE 33185 LE HAILLAN	NU-Propriétaire	08/08/1953	59 ABSCON	2467
Neuville-sur-Escaut	S-429-11	OU-1107	58	580	TILMONT Marthe Marie Theres	31 RUE DU RIOT DU POSTE 59215 ABSCON	Usufructer	23/12/1923	59 ABSCON	2487
Neuville-sur-Escaut	S-429-12	OU-2414	21	210	BREART Jean Louis Emile Rene	8 RUE DE LA CROIX 80290 MARLERS	Propriétaire	07/09/1949	80 FOURCIGNY	4585
Neuville-sur-Escaut	S-429-12	OU-2414	21	210	BREART Jean-Marie Marcel Louis Emile	2 RUE DE MARLERS 80290 FOURCIGNY	Propriétaire	07/07/1945	80 FOURCIGNY	4585
Neuville-sur-Escaut	S-429-12	OU-2414	21	210	DESCAMPS Bernard Elie	2 RUE DE BUSSY 80290 CROIXRAULT	Propriétaire	03/08/1960	80 CROIXRAULT	4585
Neuville-sur-Escaut	S-429-12	OU-2414	21	210	DESCAMPS Michèle	ROUTE DE BUSSY 80290 CROIXRAULT	Propriétaire			4585
Neuville-sur-Escaut	S-429-12	OU-2414	21	210	DESCAMPS Daniel Fernand Emile	4 RUE DE BUSSY 80290 CROIXRAULT	Propriétaire	07/10/1954	80 CROIXRAULT	4585
Neuville-sur-Escaut	S-429-12	OU-2414	21	210	DESCAMPS Eveline Claire Alice	4 IMP DES JARDINS 78270 NEUFCHATEL EN BRAY	Propriétaire	08/05/1949	80 CROIXRAULT	4585
Neuville-sur-Escaut	S-429-12	OU-2414	21	210	DESCAMPS Jocelyne Yvette Colette	2 COTEDES CHEVAUX 31480 CADOURS	Propriétaire	29/08/1951	80 CROIXRAULT	4585
Neuville-sur-Escaut	S-429-13	OU-1099	110	1100	LEMAIRE Nestor Victor Joseph	2 PL CHARLES ROBIQUET 59293 NEUVILLE-SUR-ESCAUT	Propriétaire	07/06/1911	59 NEUVILLE SUR ESCA	8015
Neuville-sur-Escaut	S-429-14	OU-1097	137	1370	LEMAIRE Nestor Victor Joseph	2 PL CHARLES ROBIQUET 59293 NEUVILLE-SUR-ESCAUT	Propriétaire	07/06/1911	59 NEUVILLE SUR ESCA	4670
Neuville-sur-Escaut	S-429-15	OU-3440	132	1320	TURPAIN Pierre Auguste Louis	2 RUE ERNEST COUTEAUX 59293 NEUVILLE-SUR-ESCAUT	Propriétaire	21/11/1951	59 NEUVILLE-SUR-ESCA	22394
Neuville-sur-Escaut	S-429-16	OU-3439	1	10	TURPAIN Pierre Auguste Louis	2 RUE ERNEST COUTEAUX 59293 NEUVILLE-SUR-ESCAUT	Propriétaire	21/11/1951	59 NEUVILLE-SUR-ESCAUT	255
Neuville-sur-Escaut	S-429-17	OU-1078	17	170	SNCF DIRECTION FINANCIERE	45 RUE DE LONDRES 75378 PARIS CEDEX 08	Propriétaire			8196
Neuville-sur-Escaut	S-429-2	AA-20	84	840	DESJARDINS Jeanne Desirée	42 RUE GUSTAVE DELORY 59293 NEUVILLE-SUR-ESCAUT	Propriétaire	08/09/1927	59 ETRUN	4869
Neuville-sur-Escaut	S-429-2	AA-20	84	840	HOCQUET Francois Emile Andre	42 RUE GUSTAVE DELORY 59293 NEUVILLE-SUR-ESCAUT	Propriétaire	04/10/1926	59 NEUVILLE-SUR-ESCAUT	4869
Neuville-sur-Escaut	S-429-3	AA-19	34	340	CCAS DE MASTAING	RUE JEAN JAURES 59172 MASTAING	Propriétaire			3591
Neuville-sur-Escaut	S-429-4	AA-18	215	2150	FAUVILLE Gerard Francois Jacques	12 RUE PIERRE DELCOURT 59293 NEUVILLE-SUR-ESCAUT	Propriétaire	06/11/1930	59 NEUVILLE-SUR-ESCAUT	57240

Commune de NEUVILLE SUR ESCAUT (plan n°32)
SERVITUDE DE POSE DE CONDUITES D'ADUCTION D'EAU POTABLE SUR FONDS PRIVES

ETAT PARCELLAIRE

Nom de la commune	N°plan parcellaire	Références cadastrales	Longueur de la conduite dans la parcelle en mètres	Surface de la servitude en m²	Propriétaire(s) de la parcelle	Adresse du propriétaire	Type de droit	Date de naissance Propriétaire	Lieu de naissance Propriétaire	Contenance en m²
Neuville-sur-Escaut	S-429-5	AA-38	3	30	FAUVILLE Gerard Francois Jacques	12 RUE PIERRE DELCOURT 59293 NEUVILLE-SUR-ESCAUT	Propriétaire	08/11/1930	59 NEUVILLE-SUR-ESCAUT	8091
Neuville-sur-Escaut	S-429-5	AA-38	3	30	GODIN Darzelle Jeanne Marie Catherine	12 RUE PIERRE DELCOURT 59293 NEUVILLE-SUR-ESCAUT	Propriétaire	08/02/1933	82 ARRAS	8091
Neuville-sur-Escaut	S-429-6	DU-1121	95+8	950	FAUVILLE Gerard Francois Jacques	12 RUE PIERRE DELCOURT 59293 NEUVILLE-SUR-ESCAUT	Propriétaire	08/11/1930	59 NEUVILLE-SUR-ESCAUT	6685
Neuville-sur-Escaut	S-429-7	DU-3443	39+73	828	BARALLE Bernard	12 RUE ERNEST COUTEAUX 59111 BOUCHAIN	NU-Propriétaire	07/01/1949	59 NEUVILLE-SUR-ESCAUT	5182
Neuville-sur-Escaut	S-429-7	DU-3443	39+73	828	BARALLE Pierre Michel	6 AV DU CALVAIRE 59153 GRAND-FORT-PHILIPPE	NU-Propriétaire	11/05/1948	59 DENAIN	5182
Neuville-sur-Escaut	S-429-7	DU-3443	39+73	828	PIERARD Josephine Yvonne	73 RUE JEAN LEBAS 59293 NEUVILLE-SUR-ESCAUT	Usufructier	07/04/1924	59 NEUVILLE-SUR-ESCAUT	5182
Neuville-sur-Escaut	S-429-8	DU-3425	313	3130	FAUVILLE Gerard Francois Jacques	12 RUE PIERRE DELCOURT 59293 NEUVILLE-SUR-ESCAUT	Propriétaire	08/11/1930	59 NEUVILLE-SUR-ESCAUT	79736
Neuville-sur-Escaut	S-429-9	DU-1118	56	560	TISON Charles Lucien	65 RUE HENRI DURRE 59293 NEUVILLE-SUR-ESCAUT	Propriétaire	25/02/1968	59 NEUVILLE-SUR-ESCAUT	7245
Neuville-sur-Escaut	SC-429-1	DU-1112		1	TURPAIN Pierre Auguste Louis	2 RUE ERNEST COUTEAUX 59293 NEUVILLE SUR ESCAUT	Propriétaire	21/11/1951	59 NEUVILLE-SUR-ESCAUT	1685
Neuville-sur-Escaut	SC-429-2	DU-1106		19	DETROYE Anne Marie	2 PLACE CHARLES ROBIQUET 59293 NEUVILLE SUR ESCAUT	Propriétaire	18/04/1923	59 RIEULAY	3335
Neuville-sur-Escaut	SC-429-2	DU-1106		19	LEMAIRE Myrtam Chantal Rachel	6 RUE DES GRANDES TERRES 92500 RUEIL MALMAISON	Propriétaire	13/12/1951	59 LAMBERSART	3335
Neuville-sur-Escaut	SC-429-2	DU-1106		19	LEMAIRE Nestor Dominique	190 RUE BRUNE HOULINES 59116	Propriétaire	23/08/1958	59 NEUVILLE-SUR-ESCAUT	3335

Commune de NOYELLES SUR SELLE (plans n°29-30)
SERVITUDE DE POSE DE CONDUITES D'ADDUCTION D'EAU POTABLE SUR FONDS PRIVES

ETAT PARCELLAIRE

Nom de la commune	N°plan parcellaire	Références cadastrales	Longueur de la conduite dans la parcelle en mètres	Surface de la servitude en m²	Propriétaire(s) de la parcelle	Adresse du propriétaire	Type de droit	Date de naissance Propriétaire	Lieu de naissance Propriétaire	Contenance en m²
Noyelles-sur-Selle	S-440-1	ZC-49	137	1370	MARCHAND Françoise Marie Elise	194 RUE HUBERT GALLEZ 59111 BOUCHAIN	NU-Propriétaire	18/06/1961	59 CAMBRAI	14970
Noyelles-sur-Selle	S-440-1	ZC-49	137	1370	MARCHAND Paul Charles Jean Marie	2 RUE DU GENERAL ANDRE 59198 HASPRES	Usufruitier	27/02/1931	59 HASPRES	14970
Noyelles-sur-Selle	S-440-1	ZC-49	137	1370	MORELLE Monique Elise Marie	2 RUE DU GENERAL ANDRE:59198 HASPRES	Usufruitier	27/10/1937	59 HASPRES	14970
Noyelles-sur-Selle	S-440-10	ZB-84	6	60	AFR DE NOYELLES SUR SELLE	EN MAIRIE 59282 NOYELLES SUR SELLE	Propriétaire			4590
Noyelles-sur-Selle	S-440-11	ZB-55	308	3080	CCAS DE NOYELLES SUR SELLE	RUE LOUIS LOUCHEUR 59282 NOYELLES SUR SELLE	Propriétaire			62270
Noyelles-sur-Selle	S-440-12	ZB-45	84	840	CHATELAIN Michel Paul	81 GR GRANDE RUE 59282 NOYELLES SUR SELLE	Propriétaire	11/03/1940	59 NOYELLES SUR SELLE	1010
Noyelles-sur-Selle	S-440-13	ZA-25	78	760	RENAUT Helene Alphonse	47 RUE DE LA PLANCHETTE 59282 NOYELLES SUR SELLE	Propriétaire	09/07/1939	59 VILLERS-POL	34100
Noyelles-sur-Selle	S-440-13	ZA-25	78	760	VANTORRE Maurice Michel	47 RUE DE LA PLANCHETTE 59282 NOYELLES SUR SELLE	Propriétaire	07/05/1939	59 VILLERS-POL	34100
Noyelles-sur-Selle	S-440-14	ZA-24	35	350	RENAUT Helene Alphonse	47 RUE DE LA PLANCHETTE 59282 NOYELLES SUR SELLE	Propriétaire	09/07/1939	59 VILLERS-POL	9760
Noyelles-sur-Selle	S-440-14	ZA-24	35	350	VANTORRE Maurice Michel	47 RUE DE LA PLANCHETTE 59282 NOYELLES SUR SELLE	Propriétaire	07/05/1939	59 VILLERS-POL	9760
Noyelles-sur-Selle	S-440-15	ZA-23	10	100	RENAUT Helene Alphonse	47 RUE DE LA PLANCHETTE 59282 NOYELLES SUR SELLE	Propriétaire	09/07/1939	59 VILLERS-POL	2580
Noyelles-sur-Selle	S-440-15	ZA-23	10	100	VANTORRE Maurice Michel	47 RUE DE LA PLANCHETTE 59282 NOYELLES SUR SELLE	Propriétaire	07/05/1939	59 VILLERS-POL	2580
Noyelles-sur-Selle	S-440-16	ZA-19	26	260	CCAS DE DOUCHY LES MINES	EN MAIRIE 59282 DOUCHY-LES-MINES	Propriétaire			4740
Noyelles-sur-Selle	S-440-17	ZA-18	11	110	DOYE Catherine Jeanne Martha	85 RUE DE LA TURQUERIE 59282 NOYELLES SUR SELLE	Propriétaire	19/03/1960	59 ONNAING	2250
Noyelles-sur-Selle	S-440-17	ZA-18	11	110	TAISNE Jean-Francois	55 RUE DE LA TURQUERIE 59282 NOYELLES SUR SELLE	Propriétaire	12/08/1959	59 CAMBRAI	2250
Noyelles-sur-Selle	S-440-18	ZA-15	29	280	TAISNE Bernard Auguste	21BRUE DE LA GARE 59282 NOYELLES SUR SELLE	Propriétaire	23/01/1932	59 NOYELLES SUR SELLE	8010
Noyelles-sur-Selle	S-440-18	ZA-15	29	290	TAISNE Jean-Francois	55 RUE DE LA TURQUERIE 59282 NOYELLES SUR SELLE	Propriétaire	12/08/1959	59 CAMBRAI	6010
Noyelles-sur-Selle	S-440-18	ZA-15	29	290	TAISNE Jean-Pierre	86 AV HENRI BARBUSSE 92140 CLAMART	Propriétaire	05/09/1957	59 CAMBRAI	8010
Noyelles-sur-Selle	S-440-19	ZA-12	352	3520	BAILLEUX Noelle Marie Bernadette	21BRUE DE LA GARE 59282 NOYELLES SUR SELLE	Propriétaire	31/07/1934	59 HAULCHIN	182320
Noyelles-sur-Selle	S-440-19	ZA-12	352	3520	TAISNE Bernard Auguste	21BRUE DE LA GARE 59282 NOYELLES SUR SELLE	Propriétaire	23/01/1932	59 NOYELLES SUR SELLE	182320
Noyelles-sur-Selle	S-440-2	ZC-11	169	1690	MARCHAND Françoise Marie Elise	194 RUE HUBERT GALLEZ 59111 BOUCHAIN	NU-Propriétaire	18/06/1961	59 CAMBRAI	28090
Noyelles-sur-Selle	S-440-2	ZC-11	169	1690	MARCHAND Paul Charles Jean Marie	2 RUE DU GENERAL ANDRE 59198 HASPRES	Usufruitier	27/02/1931	59 HASPRES	28090
Noyelles-sur-Selle	S-440-2	ZC-11	169	1690	MORELLE Monique Elise Marie	2 RUE DU GENERAL ANDRE 59198 HASPRES	Usufruitier	27/10/1937	59 HASPRES	28090

Commune de NOYELLES SUR SELLE (plans n°29-30)
SERVITUDE DE POSE DE CONDUITES D'ADDUCTION D'EAU POTABLE SUR FONDS PRIVES

ETAT PARCELLAIRE

Nom de la commune	N°plan parcellaire	Références cadastrales	Longueur de la conduite dans la parcelle en mètres	Surface de la servitude en m²	Propriétaire(s) de la parcelle	Adresse du propriétaire	Type de droit	Date de naissance Propriétaire	Lieu de naissance Propriétaire	Contenance en m²
Noyelles-sur-Selle	S-440-20	ZA-11	51	510	TAISNE Bernard Auguste	218RUE DE LA GARE 59282 NOYELLES SUR SELLE	Propriétaire	23/01/1932	59 NOYELLES SUR SELLE	23890
Noyelles-sur-Selle	S-440-20	ZA-11	51	510	TAISNE Jean-Francois	55 RUE DE LA TURQUERIE 59282 NOYELLES SUR SELLE	Propriétaire	12/08/1959	59 CAMBRAI	23890
Noyelles-sur-Selle	S-440-20	ZA-11	51	510	TAISNE Jean-Pierre	68 AV HENRI BARBUSSE 92140 CLAMART	Propriétaire	05/09/1957	59 CAMBRAI	23890
Noyelles-sur-Selle	S-440-21	ZA-10	40	400	TAISNE Jean-Francois	55 RUE DE LA TURQUERIE 59282 NOYELLES SUR SELLE	Propriétaire	12/08/1959	59 CAMBRAI	18890
Noyelles-sur-Selle	S-440-22	ZA-8	167	1670	DECOMMER Marie Emilienne	3 RUE DE L ARGILIERE 59400 NIERGNIES	Propriétaire	14/02/1924	59 NOYELLES SUR SELLE	41940
Noyelles-sur-Selle	S-440-22	ZA-8	167	1670	PILLIEZ Rene Emile Auguste	3 RUE DE L ARGILIERE 59400 NIERGNIES	Propriétaire	00/00/0000		41940
Noyelles-sur-Selle	S-440-3	ZC-12	10	100	AFR D'HASPRES	59198 HASPRES	Propriétaire			3790
Noyelles-sur-Selle	S-440-4	ZC-19	319	3190	DE BAYNAST DE SEPTFONTAINES Anne Claude Gisèle Marie	16 RUE CHATEAUBRIAND 29020 GUILERS	NU-Propriétaire	14/09/1966	75 PARIS 08	242480
Noyelles-sur-Selle	S-440-4	ZC-19	319	3190	DE BAYNAST DE SEPTFONTAINES Claude Jean	L AUBINIÈRE 44220 COUÉRON	Usufruitier	19/10/1938	75 PARIS 07	242480
Noyelles-sur-Selle	S-440-4	ZC-19	319	3190	DE BAYNAST DE SEPTFONTAINES Bruno	28 RUE DE LA GARE 35133 SAINT GERMAIN EN COGLES	NU-Propriétaire	10/06/1973	44 NANTES	242480
Noyelles-sur-Selle	S-440-4	ZC-19	319	3190	DE BAYNAST DE SEPTFONTAINES Eric	14 RUE DE LA BRASSERIE 44000 NANTES	NU-Propriétaire	12/05/1971	44 NANTES	242480
Noyelles-sur-Selle	S-440-4	ZC-19	319	3190	DE BAYNAST DE SEPTFONTAINES Gisèle	32BIS BLD JEAN JAURES 35300 FOUGERES	NU-Propriétaire	06/04/1968	44 NANTES	242480
Noyelles-sur-Selle	S-440-5	ZC-20	7	70	AFR DE NOYELLES SUR SELLE	EN MAIRIE 59282 NOYELLES SUR SELLE	Propriétaire			6690
Noyelles-sur-Selle	S-440-6	ZC-38	51	510	LAMMERTYN Brigitte Caline Clotilde	20 RUE LUCIEN BECAR 59294 HAUSSY	Propriétaire	05/03/1933	89 KUURNE BELGIQUE	1500
Noyelles-sur-Selle	S-440-7	ZC-37	517	5170	HENDRYCKS Simon Gervais Fernand	148 GR GRANDE RUE 59282 NOYELLES SUR SELLE	Propriétaire	23/05/1969	59 CAMBRAI	23400
Noyelles-sur-Selle	S-440-7	ZC-37	517	5170	MEERSSEMAN Marie Josée	148 GR GRANDE RUE 59282 NOYELLES SUR SELLE	Propriétaire	02/05/1970	59 VALENCIENNES	23400
Noyelles-sur-Selle	S-440-8	ZB-83	226	2280	HENDRYCKS Helène Marie Angèle	34 RUE DES ACACIAS 59247 HEM-LENGLET	NU-Propriétaire	14/06/1966	59 CAMBRAI	31030
Noyelles-sur-Selle	S-440-8	ZB-83	226	2280	HENDRYCKS Gervais Eugene Fernand	110 GR GRANDE RUE 59282 NOYELLES SUR SELLE	Usufruitier	16/09/1934	59 NOYELLES SUR SELLE	31030
Noyelles-sur-Selle	S-440-8	ZB-83	226	2280	VANDAELE Régine	110 GR GRANDE RUE 59282 NOYELLES SUR SELLE	Usufruitier	22/09/1944	59 TAISNIÈRES-SUR-HOUE	31030
Noyelles-sur-Selle	S-440-9	ZB-66	122	1220	CHATELAIN Paul Léon	PL. ESPLANADE CH DE GAULLE 59111 BOUCHAIN	Propriétaire	27/03/1903	59 NOYELLES SUR SELLE	42060

Commune de PECQUENCOURT (plans n°43-44)
SERVITUDE DE POSE DE CONDUITES D'ADDUCTION D'EAU POTABLE SUR FONDS PRIVES

ETAT PARCELLAIRE

Nom de la commune	N°plan parcellaire	Références cadastrales	Longueur de la conduite dans la parcelle en mètres	Surface de la servitude en m²	Propriétaire(s) de la parcelle	Adresse du propriétaire	Type de droit	Date de naissance Propriétaire	Lieu de naissance Propriétaire	Contenance en m²
Pecquencourt	S-456-1	0B-1717	22	220	SANTIN Sylvestre Ferdinand	23 ALL DU CLOS DE LA VIGNE 77330 OZOIR LA FERRIERE	Propriétaire	06/03/1924	59 PECQUENCOURT	1644
Pecquencourt	S-456-10	0B-1875	13	130	COCHETEUX Hubert	51 RUE GABRIEL PERI 59146 PECQUENCOURT	Propriétaire	17/05/1959	59 FLERS-LEZ-LILLE	1462
Pecquencourt	S-456-10	0B-1875	13	130	LENSEL Veronique Paulette	51 RUE GABRIEL PERI 59146 PECQUENCOURT	Propriétaire	31/05/1964	59 HAUBOURDIN	1462
Pecquencourt	S-456-11	0B-1876	14	140	COCHETEUX Hubert	51 RUE GABRIEL PERI 59146 PECQUENCOURT	Propriétaire	17/05/1959	59 FLERS-LEZ-LILLE	1542
Pecquencourt	S-456-11	0B-1876	14	140	LENSEL Veronique Paulette	51 RUE GABRIEL PERI 59146 PECQUENCOURT	Propriétaire	31/05/1964	59 HAUBOURDIN	1542
Pecquencourt	S-456-12	0B-1882	11	110	PLET Lucette	30 RUE SUZANNE LANOY 59490 BRUILLE-LEZ-MARCHIENNES	Propriétaire	15/04/1934	02 OSLY COURTIL	2662
Pecquencourt	S-456-12	0B-1882	11	110	VANDEBUSSCHE Robert Omar Cornelius	30 RUE SUZANNE LANOY 59490 BRUILLE-LEZ-MARCHIENNES	Propriétaire	11/02/1928	59 PECQUENCOURT	2662
Pecquencourt	S-456-13	0B-2335	69	690	ETAT MINIST EQUIPT DU LOGEMENT AMENAG TERRITOIRE TRANSPORTS	44 RUE DE TOURNAI 59800 LILLE	Propriétaire			640
Pecquencourt	S-456-14	0A-1748	11	110	ETAT MINIST EQUIPT DU LOGEMENT AMENAG TERRITOIRE TRANSPORTS	44 RUE DE TOURNAI 59800 LILLE	Propriétaire			958
Pecquencourt	S-456-15	0A-1747	81	810	COMMUNE DE PECQUENCOURT	PL DU GENERAL DE GAULLE 59148 PECQUENCOURT	Propriétaire			4843
Pecquencourt	S-456-16	0A-669	85	850	COMMUNE DE PECQUENCOURT	PL DU GENERAL DE GAULLE 59148 PECQUENCOURT	Propriétaire			6767
Pecquencourt	S-456-17	0A-668	16	160	COMMUNE DE PECQUENCOURT	PL DU GENERAL DE GAULLE 59148 PECQUENCOURT	Propriétaire			1275
Pecquencourt	S-456-18	0A-667	15	150	COMMUNE DE PECQUENCOURT	PL DU GENERAL DE GAULLE 59148 PECQUENCOURT	Propriétaire			1260
Pecquencourt	S-456-19	0A-666	40	400	COMMUNE DE PECQUENCOURT	PL DU GENERAL DE GAULLE 59148 PECQUENCOURT	Propriétaire			2480
Pecquencourt	S-456-2	0B-1852	7	70	PLET Lucette	30 RUE SUZANNE LANOY 59490 BRUILLE-LEZ-MARCHIENNES	Propriétaire	15/04/1934	02 OSLY COURTIL	1134
Pecquencourt	S-456-2	0B-1852	7	70	VANDEBUSSCHE Robert Omar Cornelius	30 RUE SUZANNE LANOY 59490 BRUILLE-LEZ-MARCHIENNES	Propriétaire	11/02/1928	59 PECQUENCOURT	1134
Pecquencourt	S-456-20	0A-665	12	120	COMMUNE DE PECQUENCOURT	PL DU GENERAL DE GAULLE 59148 PECQUENCOURT	Propriétaire			2010
Pecquencourt	S-456-21	0B-961	74	740	FONTENIER Claire Jeanne	81 RUE DE LILLE 59870 MARCHIENNES	Propriétaire	13/06/1930	59 MARCHIENNES	3360
Pecquencourt	S-456-21	0B-961	74	740	VANCOMPERNOLLE Rene Raymond Benjamin	81 RUE DE LILLE 59870 MARCHIENNES	Propriétaire	08/04/1924	59 PECQUENCOURT	3360
Pecquencourt	S-456-22	0B-960	9	90	MASQUELIN Christophe Michel	3 RUE LOUISE MICHEL 59148 PECQUENCOURT	Propriétaire	07/07/1969	59 SECLIN	487
Pecquencourt	S-456-23	0A-1864	40	400	VANANDREWELT Patrick Alain	32 RUE D ESTIENNES D ORVES 59148 PECQUENCOURT	Propriétaire	08/01/1944	59 SOMAIN	4126
Pecquencourt	S-456-24	0A-1862	2	20	LOUWAGIE Andree Marie Jeanne	41 RUE MASSILLON 76600 LE HAVRE	Propriétaire	20/11/1940	59 LILLE	1151
Pecquencourt	S-456-24	0A-1862	2	20	LOUWAGIE Rose Marie Renee Berthe	19 RUE CHARCOT 82000 ARRAS	Propriétaire	28/11/1948	59 LILLE	1151
Pecquencourt	S-456-25	0A-1861	40	400	LOUWAGIE Andree Marie Jeanne	41 RUE MASSILLON 76600 LE HAVRE	Propriétaire	20/11/1940	59 LILLE	398
Pecquencourt	S-456-25	0A-1861	40	400	LOUWAGIE Rose Marie Renee Berthe	19 RUE CHARCOT 82000 ARRAS	Propriétaire	28/11/1948	59 LILLE	398
Pecquencourt	S-456-26	0A-1859	49	490	ETAT MINIST EQUIPT DU LOGEMENT AMENAG TERRITOIRE TRANSPORTS	44 RUE DE TOURNAI 59800 LILLE	Propriétaire			558
Pecquencourt	S-456-27	0A-1785	71	710	ETAT MINIST EQUIPT DU LOGEMENT AMENAG TERRITOIRE TRANSPORTS	44 RUE DE TOURNAI 59800 LILLE	Propriétaire			725

Commune de PECQUENCOURT (plans n°3-44)
SERVITUDE DE POSE DE CONDUITES D'ADDUCTION D'EAU POTABLE SUR FONDS PRIVES

ETAT PARCELLAIRE

Nom de la commune	N°plan parcellaire	Références cadastrales	Longueur de la conduite dans la parcelle en mètres	Surface de la servitude en m²	Propriétaire(s) de la parcelle	Adresse du propriétaire	Type de droit	Date de naissance Propriétaire	Lieu de naissance Propriétaire	Contenance en m²
Pecquencourt	S-456-28	0A-1783	107	1070	ETAT MINISTERE EQUIP DU LOGEMENT DES TRANSPORTS ET DE LA MER	44 RUE DE TOURNAI 59800 LILLE	Propriétaire			897
Pecquencourt	S-456-29	0A-1784	26	260	BIGOS Leon	32 RUE DES PRIMEVERES 59182 MONTIGNY EN OSTREVENT	Propriétaire	21/11/1936	59 PECQUENCOURT	1385
Pecquencourt	S-456-3	0B-1854	19	190	PLET Lucette	30 RUE SUZANNE LANOY 59490 BRUILLE-LEZ-MARCHIENNES	Propriétaire	15/04/1934	02 OSLY COURTIL	2129
Pecquencourt	S-456-3	0B-1854	19	190	VANDENBUSSCHE Robert Omer Cornelius	30 RUE SUZANNE LANOY 59490 BRUILLE-LEZ-MARCHIENNES	Propriétaire	11/02/1928	59 PECQUENCOURT	2129
Pecquencourt	S-456-30	0A-1782	13	130	BIGOS Leon	33 RUE DES PRIMEVERES 59182 MONTIGNY EN OSTREVENT	Propriétaire	21/11/1936	59 PECQUENCOURT	78
Pecquencourt	S-456-31	0A-1780	124	1240	PIEDANA Gabriella Phlomene	687 RUE DES MOINES 59182 LOFFRE	Propriétaire	14/01/1925	59 PECQUENCOURT	1981
Pecquencourt	S-456-32	0A-1058	154	1540	VANANDREWELT Patrick Alain	32 RUE D ESTIENNES D ORVES 59148 PECQUENCOURT	Propriétaire	08/01/1944	59 SOMAIN	6673
Pecquencourt	S-456-33	0A-826	30	300	ETAT MINISTERE EQUIP DU LOGEMENT DES TRANSPORTS ET DE LA MER	44 RUE DE TOURNAI 59800 LILLE	Propriétaire			694
Pecquencourt	S-456-34	0A-1189	80	800	ETAT MINISTERE EQUIP DU LOGEMENT DES TRANSPORTS ET DE LA MER	45 RUE DE TOURNAI 59800 LILLE	Propriétaire			11767
Pecquencourt	S-456-35	0A-2027	59	590	CRAMETZ Jossane Adelaide Zoe	35 RUE GUSTAVE COLIEZ 59148 PECQUENCOURT	Propriétaire	20/10/1938	59 PECQUENCOURT	1323
Pecquencourt	S-456-36	0A-2028	62	620	ETAT MINIST EQUIPT DU LOGEMENT AMENAG TERRITOIRE TRANSPORTS	44 RUE DE TOURNAI 59800 LILLE	Propriétaire			3846
Pecquencourt	S-456-37	0A-1668	113	1130	ETAT MINIST EQUIPT DU LOGEMENT AMENAG TERRITOIRE TRANSPORTS	44 RUE DE TOURNAI 59800 LILLE	Propriétaire			2820
Pecquencourt	S-456-38	0A-1667	20	200	ETAT MINISTERE EQUIP DU LOGEMENT DES TRANSPORTS ET DE LA MER	44 RUE DE TOURNAI 59800 LILLE	Propriétaire			274
Pecquencourt	S-456-39	0A-1647	114	1140	DÉPARTEMENT DU NORD	51 RUE GUSTAVE DELORY 59800 LILLE	Propriétaire			59796
Pecquencourt	S-456-4	0B-1856	33	330	COCHETUEUX Hubert	51 RUE GABRIEL PERI 59148 PECQUENCOURT	Propriétaire	17/05/1959	59 FLERS-LEZ-LILLE	3631
Pecquencourt	S-456-4	0B-1858	33	330	LENSEL Veronique Paulette	51 RUE GABRIEL PERI 59148 PECQUENCOURT	Propriétaire	31/05/1964	59 HAUBOURDIN	3631
Pecquencourt	S-456-40	0A-1180	4	38	DÉPARTEMENT DU NORD	51 RUE GUSTAVE DELORY 59800 LILLE	Propriétaire			30
Pecquencourt	S-456-41	0A-1185	16	160	ETAT MINIST EQUIPT DU LOGEMENT AMENAG TERRITOIRE TRANSPORTS	44 RUE DE TOURNAI 59800 LILLE	Propriétaire			473
Pecquencourt	S-456-42	0A-1657	4	43	ETAT MINIST EQUIPT DU LOGEMENT AMENAG TERRITOIRE TRANSPORTS	44 RUE DE TOURNAI 59800 LILLE	Propriétaire			2280
Pecquencourt	S-456-43	0A-1658	33	330	ALLARD Dolores Genevieve	48 RUE D ANCHIN 59148 PECQUENCOURT	Propriétaire	18/04/1939	59 SOMAIN	1238
Pecquencourt	S-456-43	0A-1658	33	330	CARNEAU Andre Rene Constant	48 RUE D ANCHIN 59148 PECQUENCOURT	Propriétaire	27/02/1939	59 VRED	1238
Pecquencourt	S-456-44	0A-1660	35	350	HUMEZ Lucienne Marie Antonette	55 VC GRAND RUE 62490 VITRY EN ARTOIS	Propriétaire	09/02/1915	59 RIEULAY	4060
Pecquencourt	S-456-44	0A-1660	35	350	LESIEUR Rene Francois Emile	55 VC GRAND RUE 62490 VITRY EN ARTOIS	Propriétaire	15/12/1909	59 VRED	4060
Pecquencourt	S-456-45	0A-1662	29	290	WYRWINSKI Alain Simon	50 RUE D ANCHIN 59148 PECQUENCOURT	NU-Propriétaire	14/05/1956	59	4789
Pecquencourt	S-456-45	0A-1662	29	290	WYRWINSKI Claudine Rosalie Juliette	3 CLOSMARIE 74940 ANNECY LE VIEUX	NU-Propriétaire	09/06/1954	02 SOISSONS	4789
Pecquencourt	S-456-45	0A-1662	29	290	WYRWINSKI Evalyne Colette	48 RUE BONTE POLLET 59000 LILLE	NU-Propriétaire	02/06/1955	02	4789
Pecquencourt	S-456-45	0A-1662	29	290	WYRWINSKI Jacques Didier	SAINT LAZARE 18100 VIERZON	NU-Propriétaire	28/01/1981	99 Allemagne	4789
Pecquencourt	S-456-45	0A-1662	29	290	WYRWINSKI Marie-Simone Lydie	82 RUE ARTHUR LAMENDIN 62710 COURRIERES	NU-Propriétaire	22/05/1951	59 PECQUENCOURT	4789

Commune de PECQUENCOURT (plans n°43-44)
SERVITUDE DE POSE DE CONDUITES D'ADDUCTION D'EAU POTABLE SUR FONDS PRIVES

ETAT PARCELLAIRE

Nom de la commune	N°plan parcellaire	Références cadastrales	Longueur de la conduite dans la parcelle en mètres	Surface de la servitude en m²	Propriétaire(s) de la parcelle	Adresse du propriétaire	Type de droit	Date de naissance Propriétaire	Lieu de naissance Propriétaire	Contenance en m²
Pecquencourt	S-456-45	0A-1662	29	290	LECLERCQ Louise	50 RUE D ANCHIN 59146 PECQUENCOURT	Usufruitier	30/06/1920	59 PECQUENCOURT	4789
Pecquencourt	S-456-46	0A-1666	38	380	DELGRANGE Christiane Marie Ghislaine	27 RUE JEAN JAURES 59146 PECQUENCOURT	Propriétaire	24/02/1935	99 Belgique	7277
Pecquencourt	S-456-48	0A-1668	38	380	PRUVOST Pascal Felix Simon	73 RUE WALDECK ROUSSEAU 59234 MONCHECOURT	Propriétaire	22/09/1983	59 PECQUENCOURT	7277
Pecquencourt	S-456-47	0A-1664	35	350	DELGRANGE Christiane Marie Ghislaine	27 RUE JEAN JAURES 59146 PECQUENCOURT	Propriétaire	24/02/1935	99 Belgique	8197
Pecquencourt	S-456-47	0A-1664	35	350	PRUVOST Pascal Felix Simon	73 RUE WALDECK ROUSSEAU 59234 MONCHECOURT	Propriétaire	22/09/1983	59 PECQUENCOURT	8197
Pecquencourt	S-456-48	0A-145	37	370	ALLARD Dolores Genevieve	48 RUE D ANCHIN 59146 PECQUENCOURT	Propriétaire	18/04/1939	59 SOMAIN	8550
Pecquencourt	S-456-48	0A-145	37	370	CARNEAU Andre Rene Constant	48 RUE D ANCHIN 59146 PECQUENCOURT	Propriétaire	27/02/1939	59 VRED	8550
Pecquencourt	S-456-49	0A-144	42	420	ALLARD Dolores Genevieve	48 RUE D ANCHIN 59146 PECQUENCOURT	Propriétaire	18/04/1939	59 SOMAIN	1495
Pecquencourt	S-456-49	0A-144	42	420	CARNEAU Andre Rene Constant	48 RUE D ANCHIN 59146 PECQUENCOURT	Propriétaire	27/02/1939	59 VRED	1495
Pecquencourt	S-456-5	0B-1859	17	170	LAVOCAT Andre Marie Louis	48 AV EGLE 78600 MAISONS-LAFFITTE	Propriétaire	19/09/1930	82 BOULOGNE SUR MER	2082
Pecquencourt	S-456-5	0B-1859	17	170	LAVOCAT Odile Marie Therese	44 BD DU PRINCE ALBERT _62200 BOULOGNE S	Propriétaire	23/07/1927	82 BOULOGNE SUR MER	2082
Pecquencourt	S-456-5	0B-1859	17	170	LAVOCAT Pascale Marie	RUE CHARLES DE FOUCAULD 80000 AMIENS	Propriétaire	02/04/1934	82 BOULOGNE SUR MER	2082
Pecquencourt	S-456-6	0B-1864	15	150	COCHETEUX Hubert	51 RUE GABRIEL PERI _59146 PECQUENCOURT	Propriétaire	17/05/1959	59 FLERS-LEZ-LILLE	1778
Pecquencourt	S-456-6	0B-1864	15	150	LENSEL Veronique Paulette	51 RUE GABRIEL PERI 59146 PECQUENCOURT	Propriétaire	31/05/1964	59 HAUBOURDIN	1778
Pecquencourt	S-456-7	0B-1865	13	130	COCHETEUX Hubert	51 RUE GABRIEL PERI 59146 PECQUENCOURT	Propriétaire	17/05/1959	59 FLERS-LEZ-LILLE	1687
Pecquencourt	S-456-7	0B-1865	13	130	LENSEL Veronique Paulette	51 RUE GABRIEL PERI_59146 PECQUENCOURT	Propriétaire	31/05/1964	59 HAUBOURDIN	1687
Pecquencourt	S-456-8	0B-1870	14	140	COCHETEUX Hubert	51 RUE GABRIEL PERI_59146 PECQUENCOURT	Propriétaire	17/05/1959	59 FLERS-LEZ-LILLE	1834
Pecquencourt	S-456-8	0B-1870	14	140	LENSEL Veronique Paulette	51 RUE GABRIEL PERI 59146 PECQUENCOURT	Propriétaire	31/05/1964	59 HAUBOURDIN	1834
Pecquencourt	S-456-9	0B-1871	26	260	COCHETEUX Hubert	51 RUE GABRIEL PERI 59146 PECQUENCOURT	Propriétaire	17/05/1959	59 FLERS-LEZ-LILLE	3095
Pecquencourt	S-456-9	0B-1871	26	260	LENSEL Veronique Paulette	51 RUE GABRIEL PERI 59146 PECQUENCOURT	Propriétaire	31/05/1964	59 HAUBOURDIN	3095
Pecquencourt	SC-456-1	0B-1718		5	KIRSTEIN Thadée	259 RUE LOUIS PASTEUR SAINT AMAND LES EAUX	Propriétaire	19/10/1919		394
Pecquencourt	SC-456-2	0B-2336		4	COMMUNE DE PECQUENCOURT	PLACE DU GENERAL DE GAULLE 59146 PECQUENCOURT	Propriétaire			4514
Pecquencourt	SC-456-3	0A-664		26	COMMUNE DE PECQUENCOURT	PLACE DU GENERAL DE GAULLE 59146 PECQUENCOURT	Propriétaire			1080
Pecquencourt	SC-456-4	0A-663		40	COMMUNE DE PECQUENCOURT	PLACE DU GENERAL DE GAULLE 59146 PECQUENCOURT	Propriétaire			1395
Pecquencourt	SC-456-5	0A-662		87	COMMUNE DE PECQUENCOURT	PLACE DU GENERAL DE GAULLE 59146 PECQUENCOURT	Propriétaire			2330
Pecquencourt	SC-456-6	0A-661		64	COMMUNE DE PECQUENCOURT	PLACE DU GENERAL DE GAULLE 59146 PECQUENCOURT	Propriétaire			1975
Pecquencourt	SC-456-7	0A-660		54	COMMUNE DE PECQUENCOURT	PLACE DU GENERAL DE GAULLE	Propriétaire			1900
Pecquencourt	SC-456-8	0A-659		81	COMMUNE DE PECQUENCOURT	PLACE DU GENERAL DE GAULLE	Propriétaire			2180

Commune de PECQUENCOURT (plans n°3-44)
SERVITUDE DE POSE DE CONDUITES D'ADDUCTION D'EAU POTABLE SUR FONDS PRIVES

ETAT PARCELLAIRE

Nom de la commune	N°plan parcellaire	Références cadastrales	Longueur de la conduite dans la parcelle en mètres	Surface de la servitude en m²	Propriétaire(s) de la parcelle	Adresse du propriétaire	Type de droit	Date de naissance Propriétaire	Lieu de naissance Propriétaire	Contenance en m²
Pecquencourt	SC-456-9	0A-1858		180	COMMUNE DE PECQUENCOURT	PLACE DU GENERAL DE GAULLE 59148 PECQUENCOURT	Propriétaire			3503
Pecquencourt	SC-456-10	0A-1957		175	COMMUNE DE PECQUENCOURT	PLACE DU GENERAL DE GAULLE 59148 PECQUENCOURT	Propriétaire			2837
Pecquencourt	SC-456-11	0A-1883		3	ETAT MINIST EQUIPT DU LOGEMENT AMENAG TERRITOIRE TRANSPORTS	44 RUE DE TOURNAI 59800 LILLE	Propriétaire			4
Pecquencourt	SC-456-12	0A-1781		150	ETAT MINIST EQUIPT DU LOGEMENT AMENAG TERRITOIRE TRANSPORTS	44 RUE DE TOURNAI 59800 LILLE	Propriétaire			401
Pecquencourt	SC-456-13	0A-1078		0,50	ETAT MINIST EQUIPT DU LOGEMENT AMENAG TERRITOIRE TRANSPORTS	44 RUE DE TOURNAI 59800 LILLE	Propriétaire			57
Pecquencourt	SC-456-14	0A-1779		269	ETAT MINIST EQUIPT DU LOGEMENT AMENAG TERRITOIRE TRANSPORTS	44 RUE DE TOURNAI 59800 LILLE	Propriétaire			433
Pecquencourt	SC-456-15	0A-1777		117	ETAT MINIST EQUIPT DU LOGEMENT AMENAG TERRITOIRE TRANSPORTS	44 RUE DE TOURNAI 59800 LILLE	Propriétaire			1588
Pecquencourt	SC-456-16	0A-1778		282	ETAT MINIST EQUIPT DU LOGEMENT AMENAG TERRITOIRE TRANSPORTS	44 RUE DE TOURNAI 59800 LILLE	Propriétaire			610
Pecquencourt	SC-456-17	0A-1670		322	ETAT MINIST EQUIPT DU LOGEMENT AMENAG TERRITOIRE TRANSPORTS	44 RUE DE TOURNAI 59800 LILLE	Propriétaire			2280
Pecquencourt	SC-456-18	0A-1669		65	ETAT MINIST EQUIPT DU LOGEMENT AMENAG TERRITOIRE TRANSPORTS	44 RUE DE TOURNAI 59800 LILLE	Propriétaire			206
Pecquencourt	SC-456-19	0A-1671		66	ETAT MINIST EQUIPT DU LOGEMENT AMENAG TERRITOIRE TRANSPORTS	44 RUE DE TOURNAI 598	Propriétaire			747
Pecquencourt	SC-456-20	0A-1180		7	DEPARTEMENT DU NORD		Propriétaire			30
Pecquencourt	SC-456-21	0A-1185		1	ETAT MINIST EQUIPT DU LOGEMENT AMENAG TERRITOIRE TRANSPORTS	44 RUE DE TOURNAI 598	Propriétaire			473

Commune de POIX-DU-NORD (plans n°15-45)
SERVITUDE DE POSE DE CONDUITES D'ADDUCTION D'EAU POTABLE SUR FONDS PRIVES

ETAT PARCELLAIRE

Nom de la commune	N°plan parcellaire	Références cadastrales	Longueur de la conduite dans la parcelle en mètres	Surface de la servitude en m²	Propriétaire(s) de la parcelle	Adresse du propriétaire	Type de droit	Date de naissance Propriétaire	Lieu de naissance Propriétaire	Contenance en m²
Poix-du-Nord	S-484-1	0A-2022	217	2170	PIERRART Nicole Marie	14 AV CHARLES BOULANGER 80200 PERONNE	Propriétaire	19/04/1934	59 POIX-DU-NORD	24670
Poix-du-Nord	S-484-10	0A-1588	23	158	DESCOUTURE Brigitte Denise Roberta	71 RUE VICTORIEU CANTINEAU 59530 ENGLEFONTAINE	Propriétaire	11/01/1948	59 ENGLEFONTAINE	10210
Poix-du-Nord	S-484-11	0A-522	188	1118	LOBRY Alain Jules	83 CHS BRUNHAUT 59530 ENGLEFONTAINE	Propriétaire	31/07/1949	59 CAMBRAI	15830
Poix-du-Nord	S-484-2	0A-2017	178	1760	CCAS DE POIX DU NORD	MAIRIE 59218 POIX-DU-NORD	Propriétaire			14245
Poix-du-Nord	S-484-3	0A-1600	39	234	REUMONT Paule Marie Victoria	VC BRUNHAUT 59218 POIX-DU-NORD	Propriétaire	17/08/1934	59 RIEUX-EN-CAMBRESIS	1870
Poix-du-Nord	S-484-4	0A-1599	43	258	REUMONT Paule Marie Victoria	VC BRUNHAUT 59218 POIX-DU-NORD	Propriétaire	17/08/1934	59 RIEUX-EN-CAMBRESIS	3485
Poix-du-Nord	S-484-4	0A-1599	43	258	TROGNON Michel Angel	VC BRUNHAUT 59218 POIX-DU-NORD	Propriétaire	11/06/1932	59 BEAUDIGNIES	3485
Poix-du-Nord	S-484-5	0A-1598	28	258	REUMONT Paule Marie Victoria	VC BRUNHAUT 59218 POIX-DU-NORD	Propriétaire	17/08/1934	59 RIEUX-EN-CAMBRESIS	4810
Poix-du-Nord	S-484-6	0A-1597	98	578	REUMONT Paule Marie Victoria	VC BRUNHAUT 59218 POIX-DU-NORD	Propriétaire	17/08/1934	59 RIEUX-EN-CAMBRESIS	24880
Poix-du-Nord	S-484-6	0A-1597	98	578	TROGNON Michel Angel	VC BRUNHAUT 59218 POIX-DU-NORD	Propriétaire	11/06/1932	59 BEAUDIGNIES	24880
Poix-du-Nord	S-484-7	0A-1596	70	420	CCAS DE POIX DU NORD	MAIRIE 59218 POIX-DU-NORD	Propriétaire			10280
Poix-du-Nord	S-484-8	0A-1595	30	180	REUMONT Paule Marie Victoria	VC BRUNHAUT 59218 POIX-DU-NORD	Propriétaire	17/08/1934	59 RIEUX-EN-CAMBRESIS	4497
Poix-du-Nord	S-484-8	0A-1595	30	300	TROGNON Michel Angel	VC BRUNHAUT 59218 POIX-DU-NORD	Propriétaire	11/06/1932	59 BEAUDIGNIES	4497
Poix-du-Nord	S-484-9	0A-1594	38	228	REUMONT Paule Marie Victoria	VC BRUNHAUT 59218 POIX-DU-NORD	Propriétaire	17/08/1934	59 RIEUX-EN-CAMBRESIS	5990
Poix-du-Nord	S-484-9	0A-1594	38	228	TROGNON Michel Angel	VC BRUNHAUT 59218 POIX-DU-NORD	Propriétaire	11/06/1932	59 BEAUDIGNIES	5990

Commune de RIEULAY (plan n°43)
SERVITUDE DE POSE DE CONDUITES D'ADDUCTION D'EAU POTABLE SUR FONDS PRIVES

ETAT PARCELLAIRE

Nom de la commune	N°plan parcellaire	Références cadastrales	Longueur de la conduite dans la parcelle en mètres	Surface de la servitude en m²	Propriétaire(s) de la parcelle	Adresse du propriétaire	Type de droit	Date de naissance Propriétaire	Lieu de naissance Propriétaire	Contenance en m²
Rieulay	S-501-1	ZH-71	97	970	DUSSART Octavie LOURSE	228 RUE PIERRE SEMARD 59490 SOMAIN	Propriétaire	18/04/1920	59 MARCHIENNES-CAMP	14970
Rieulay	S-501-2	ZH-70	125	1250	CALVOS Darsa Jean-Marie	35 RUE CHARLES HAYEZ 59490 BRUILLE-LEZ-MARCHIENNES	Propriétaire	26/08/1964	59 BRUILLE-LEZ-MARCHIENNES	2760
Rieulay	S-501-2	ZH-70	125	1250	DELAMETTE Christine Laurence	35 RUE CHARLES HAYEZ 59490 BRUILLE-LEZ-MARCHIENNES	Propriétaire	21/08/1971	59 LECELLES	2760
Rieulay	S-501-3	0A-748	242	2420	PLET Lucette	30 RUE SUZANNE LANOY 59490 BRUILLE-LEZ-MARCHIENNES	Propriétaire	15/04/1934	02 OSLY COURTIL	85594
Rieulay	S-501-3	0A-748	242	2420	VANDEBUSSCHE Robert Omer Cornelius	30 RUE SUZANNE LANOY 59490 BRUILLE-LEZ-MARCHIENNES	Propriétaire	11/02/1928	59 PECQUENCOURT	85594
Rieulay	S-501-4	0A-748	105	1050	PLET Lucette	30 RUE SUZANNE LANOY 59490 BRUILLE-LEZ-MARCHIENNES	Propriétaire	15/04/1934	02 OSLY COURTIL	18701
Rieulay	S-501-4	0A-748	105	1050	VANDEBUSSCHE Robert Omer Cornelius	30 RUE SUZANNE LANOY 59490 BRUILLE-LEZ-MARCHIENNES	Propriétaire	11/02/1928	59 PECQUENCOURT	18701

Commune de ROBERSART (plan n°13)
SERVITUDE DE POSE DE CONDUITES D'ADDUCTION D'EAU POTABLE SUR FONDS PRIVES

ETAT PARCELLAIRE

Nom de la commune	N°plan parcellaire	Références cadastrales	Longueur de la conduite dans la parcelle en mètres	Surface de la servitude en m²	Propriétaire(s) de la parcelle	Adresse du propriétaire	Type de droit	Date de naissance Propriétaire	Lieu de naissance Propriétaire	Contenance en m²
Robersart	S-503-1	0A-427	127	1270	CCAS DE ROBERSART	59550 ROBERSART	Propriétaire			6744
Robersart	S-503-2	0A-248	66	660	BOUCHEZ Marie-Paule Gisèle Louise	16 RUE DE LANDRECIES 59550 ROBERSART	Propriétaire	16651	59 BOUSIES	8961
Robersart	S-503-2	0A-248	66	660	BURLION Jean Pierre Georges Joseph Jules	16 RUE DE LANDRECIES n°59550 ROBERSART	Propriétaire	16744	59 ROBERSART	8961
Robersart	S-503-3	0A-248	124	1240	BOUCHEZ Marie-Paule Gisèle Louise	16 RUE DE LANDRECIES 59550 ROBERSART	Propriétaire	16651	59 BOUSIES	6807
Robersart	S-503-3	0A-246	124	1240	BURLION Jean Pierre Georges Joseph Jules	16 RUE DE LANDRECIES 59550 ROBERSART	Propriétaire	16744	59 ROBERSART	6807

Commune de ROMERIES (plans n°18-19)
SERVITUDE DE POSE DE CONDUITES D'ADDUCTION D'EAU POTABLE SUR FONDS PRIVES

ETAT PARCELLAIRE

Nom de la commune	N°plan parcellaire	Références cadastrales	Longueur de la conduite dans la parcelle en mètres	Surface de la servitude en m²	Propriétaire(s) de la parcelle	Adresse du propriétaire	Type de droit	Date de naissance Propriétaire	Lieu de naissance Propriétaire	Contenance en m²
Romerias	S-506-23	ZI-18	82	492	COMMUNE DE ROMERIES BUREAU D AIDE SOCIALE	59730 ROMERIES	Propriétaire			8427
Romerias	S-506-24	ZI-21	160	960	DOUAY Floride Hubert Jean Damas	4 RUE DE LA PAIX 59730 SAINT-PYTHON	Propriétaire	02/06/1932	59 SAINT-PYTHON	16590
Romerias	S-506-24	ZI-21	160	960	DOUAY Genevieve Lucienne Amelie Elise	4 RUE DE LA PAIX 59730 SAINT-PYTHON	Propriétaire	23/04/1933	59 BANTEUX	16590
Romerias	S-506-25	ZI-28	49	294	CLOEZ Auguste Joseph Dit Armande	9 RUE DES ANCIENS COMBATTANTS 59730 VERTAIN	Propriétaire	19/05/1912	ROMERIES	13753
Romerias	S-506-26	ZI-39	51	306	AFR ROMERIES-VERTAIN	59730 VERTAIN	Propriétaire			1214
Romerias	S-506-27	ZI-78	3	26	ALLART Louise Aline Henriette	13 RUE DU CATEAU 59730 ROMERIES	Propriétaire	28/08/1950	59 ARMENTIERES	1400
Romerias	S-506-3	ZB-14	201	2010	BLANCHARD Jean Michel Louis	3 RUE GEORGES CLEMENCEAU 59730 ROMERIES	Propriétaire	01/09/1925	59 ROMERIES	55125
Romerias	S-506-3	ZB-14	201	2010	MARQUAILLE Paulette Marie	3 RUE GEORGES CLEMENCEAU 59730 ROMERIES	Propriétaire	25/06/1926	59 SAINT AUBERT	55125
Romerias	S-506-4	ZB-15	132	1320	BLANCHARD Jean Michel Louis	3 RUE GEORGES CLEMENCEAU 59730 ROMERIES	Propriétaire	01/09/1925	59 ROMERIES	67135
Romerias	S-506-5	ZB-11	8	60	AFR ROMERIES-VERTAIN	59730 VERTAIN	Propriétaire			449
Romerias	S-506-6	ZB-50	69	690	CHALARD Emmanuelle Dominique Marie	15 RUE JULES FERRY 59120 LOOS	NU-Propriétaire	28/06/1968	59	18908
Romerias	S-506-6	ZB-50	69	690	CHALARD Laurence Anne Marie	35 BD FAIDHERBE 62000 ARRAS	NU-Propriétaire	28/06/1962	59	18908
Romerias	S-506-6	ZB-50	69	690	CHALARD Marie-Aude Bernadette	24 RUE DES COQUELICOTS 60190 REMY	NU-Propriétaire	18/09/1960	59	18908
Romerias	S-506-6	ZB-50	69	690	CHALARD Jacques Paul Marie	65 RUE D ARLEUX : 59500 DOUAI	Usufruitier	12/01/1921	59 VALENCIENNES	18908
Romerias	S-506-7	ZB-49	98	980	CHALARD Emmanuelle Dominique Marie	15 RUE JULES FERRY 59120 LOOS	NU-Propriétaire	28/06/1968	59	31446
Romerias	S-506-7	ZB-49	98	980	CHALARD Laurence Anne Marie	35 BD FAIDHERBE : 62000 ARRAS	NU-Propriétaire	28/06/1962	59	31446
Romerias	S-506-7	ZB-49	98	980	CHALARD Marie-Aude Bernadette	24 RUE DES COQUELICOTS 60190 REMY	NU-Propriétaire	18/09/1960	59	31446
Romerias	S-506-7	ZB-49	98	980	CHALARD Jacques Paul Marie	65 RUE D ARLEUX : 59500 DOUAI	Usufruitier	12/01/1921	59 VALENCIENNES	31446
Romerias	S-506-8	ZB-48	33	330	MERCIER Brigitte Alice Nicole	19 RUE DELPHIN DUTEMPLE 59400 CAMBRAI	Propriétaire	25/05/1959	59 VALENCIENNES	10698
Romerias	S-506-9	ZB-47	13	130	BASUIAU Jean-Paul Albert Camille	82 RUE BAUDRY : 59730 VERTAIN	Propriétaire	29/08/1956	59 CAMBRAI	3920
Romerias	S-506-9	ZB-47	13	130	BOCZARSKI Beatrix Noelle	82 RUE BAUDRY 59730 VERTAIN	Propriétaire	28/12/1949	59 ROMERIES	3920
Romerias	SC-506-1	ZI-40		8	ALLART Louise Aline Henriette	13 RUE DU CATEAU : 59730 ROMERIES	Propriétaire	28/08/1950	59 ARMENTIERES	3528

Commune de SASSEGNIES (plans n°4-5-6)
SERVITUDE DE POSE DE CONDUITES D'ADDUCTION D'EAU POTABLE SUR FONDS PRIVES

ETAT PARCELLAIRE

Nom de la commune	N°plan parcellaire	Références cadastrales	Longueur de la conduite dans la parcelle en mètres	Surface de la servitude en m²	Propriétaire(s) de la parcelle	Adresse du propriétaire	Type de droit	Date de naissance Propriétaire	Lieu de naissance Propriétaire	Contenance en m²
Sassegnies	S-353-1	0C-18	50	500	OFFICE NATIONAL DES FORETS	24 RUE HENRI LOYER 59800 LILLE	ant, Mandataire, Gestionnaire			1534
Sassegnies	S-353-1	0C-18	50	500	ETAT MINISTERE DE L'AGRICULTURE	24 RUE HENRI LOYER 59800 LILLE	Propriétaire			1534
Sassegnies	S-353-1	0C-21	104	1040	OFFICE NATIONAL DES FORETS	24 RUE HENRI LOYER : 59800 LILLE	ant, Mandataire, Gestionnaire			4350
Sassegnies	S-353-1	0C-21	104	1040	ETAT MINISTERE DE L'AGRICULTURE	24 RUE HENRI LOYER 59800 LILLE	Propriétaire			4350
Sassegnies	S-558-1	0B-104	27	270	LOCOCHE Laurence Clothilde Fernande	29 RUE DES PRES 59139 NOYELLES-LES-SECUN	NU-Propriétaire	18707	59 SASSEGNIES	10080
Sassegnies	S-558-1	0B-104	27	218	DURIEUX Therese Françoise	80 CHEMIN LATERAL 59145 SASSEGNIES	Usufruitier	10551	59 SASSEGNIES	10080
Sassegnies	S-558-1	0B-104	27	218	LOCOCHE Michel Marc Paul	60 CHEMIN LATERAL 59145 SASSEGNIES	Usufruitier	10554	59 MARBAIX	10080
Sassegnies	S-558-10	0B-157	28	280	FABRIQUE DE L'EGLISE DE SASSEGNIES	59145 BERLAIMONT	Propriétaire			888
Sassegnies	S-558-21	0C-28	39	312	LEMAIRE Hubert Louis Omer	11105 ROUTE D'HACHETTE 59145 SASSEGNIES	Propriétaire	06/04/1965	59 QUESNOY (LE)	3935
Sassegnies	S-558-11	0A-88	158	1580	RENARD Jean Francois Adolphe Ghislain	29 CHEMIN DU SARSBARA 59145 BERLAIMONT	Propriétaire	17276	59 BERLAIMONT	27835
Sassegnies	S-558-12	0A-74	138	1380	RENARD Jean Francois Adolphe Ghislain	29 CHEMIN DU SARSBARA 59145 BERLAIMONT	Propriétaire	17276	59 BERLAIMONT	18585
Sassegnies	S-558-13	0A-75	45	450	DEMADE Pierre Emile Henri Ghislain	870 GR GRAND RUE 59145 SASSEGNIES	Propriétaire	11023	59 BERLAIMONT	4815
Sassegnies	S-558-13	0A-75	45	450	DRUEZ Anne-Marie	870 GR GRAND RUE 59145 SASSEGNIES	Propriétaire	11880	59 SASSEGNIES	4815
Sassegnies	S-558-14	0A-76	78	780	DEMADE Michel Fernand Ghislain	4 CHEMIN DU CAPITAINE 59145 BERLAIMONT	Propriétaire	12488	59 BERLAIMONT	8850
Sassegnies	S-558-15	0A-81	124	1240	DRUEZ Anne-Marie	870 GR GRAND RUE 59145 SASSEGNIES	Propriétaire	11880	59 SASSEGNIES	4222
Sassegnies	S-558-18	0A-83	92	920	DRUEZ Anne-Marie	870 GR GRAND RUE 59145 SASSEGNIES	Propriétaire	11880	59 SASSEGNIES	5704
Sassegnies	S-558-17	0A-92	134	1340	ANSIAUX Michel Robert Jules Valere	19 RUE DE MAUBEUGE 59138 VIEUX MESNIL	Propriétaire	24128	59 HAUTMONT	8520
Sassegnies	S-558-18	0A-218	307	1995	GROUPEMENT FORESTIER DU BOIS DES HAIES DU MASTAING	8 RUE DE LA CAZERIE 59320 ENNETIERES-EN-WEPPES	Propriétaire			1948
Sassegnies	S-558-18	0A-8	10	100	GROUPEMENT FORESTIER DU BOIS DES HAIES DU MASTAING	8 RUE DE LA CAZERIE 59320 ENNETIERES-EN-WEPPES	Propriétaire			88750
Sassegnies	S-558-2	0B-138	44	440	RENARD Marie-Jeanne Marthe Ghislaine	685 RTE DE BERLAIMONT 59145 SASSEGNIES	Propriétaire	18338	59 BERLAIMONT	8839
Sassegnies	S-558-20	0C-242	158	1580	ANDRIEUX Philippe Jean Serge	35 ALL DES BLANCS 94470 BOISSY ST LEGER	Propriétaire	20/01/1959	60 BEAUVAIS	8145
Sassegnies	S-558-20	0C-242	158	1580	NICOLAS Gilbert	35 ALL DES BLANCS 94470 BOISSY ST LEGER	Propriétaire	14/02/1957	16 CONFOLENS	8145
Sassegnies	S-558-3	0B-137	128	1280	RENARD Marie-Jeanne Marthe Ghislaine	685 RTE DE BERLAIMONT 59145 SASSEGNIES	Propriétaire	14/03/1950	59 BERLAIMONT	18775
Sassegnies	S-558-4	0B-138	112	1120	RENARD Marie-Jeanne Marthe Ghislaine	685 RTE DE BERLAIMONT 59145 SASSEGNIES	Propriétaire	14/03/1950	59 BERLAIMONT	14875

Commune de ROEULX (plan n°35)
SERVITUDE DE POSE DE CONDUITES D'ADDUCTION D'EAU POTABLE SUR FONDS PRIVES

ETAT PARCELLAIRE

Nom de la commune	N°plan parcellaire	Références cadastrales	Longueur de la conduite dans la parcelle en mètres	Surface de la servitude en m²	Propriétaire(s) de la parcelle	Adresse du propriétaire	Type de droit	Date de naissance Propriétaire	Lieu de naissance Propriétaire	Contenance en m²
Roëulx	S-504-1	ZC-52	448	4480	BACHELET Francis Jacques	38 RUE GHESQUIERES 59172 ROEULX	Propriétaire	19/04/1943	59 ROEULX	19952
Roëulx	S-504-1	ZC-52	448	4480	DEPRAETERE Denise Julia Marie	38 RUE GHESQUIERES 59172 ROEULX	Propriétaire	10/10/1947	80 ALLAINES	19952
Roëulx	S-504-10	ZA-41	45	450	D'OUTREMONT Philippe Antoine Jacques Marie Ghislain	48 AVENUE DE WOLLUWE ST LAMBERT Belgique	NU-Propriétaire	12/03/1938	99 ETTERBEEK BELGIUM	11309
Roëulx	S-504-10	ZA-41	45	450	D'OUTREMONT Theodora Robert Elie Joseph Ghislain Marie	18 AVE DU BOUCHET SUISSE	Usufruitier	17/06/1914	LA HAYE (PAYS BAS)	11309
Roëulx	S-504-10	ZA-41	45	450	DE LAISTRE Adele Georgina Marie Victoire	18 AVE DU BOUCHET SUISSE	Usufruitier	07/12/1914	79 BRULAIN	11309
Roëulx	S-504-11	ZA-38	523	5230	CHIREZ Genevieve Michelle Antoinette	5 RUE HENRI DURRE 59172 ROEULX	Propriétaire	02/04/1936	59 BRILLON	164509
Roëulx	S-504-11	ZA-38	523	5230	FOVEZ Annie Marie Genevieve	1 RUE MR HAYE 02110 SEBONCOURT	Propriétaire	01/06/1961	59 CAMBRAI	164509
Roëulx	S-504-11	ZA-38	523	5230	FOVEZ Bernard Jacques Michel	45 RUE MONIQUE ET NICOLE LIESSE 59230 ROSULT	Propriétaire	30/09/1965	59 CAMBRAI	164509
Roëulx	S-504-11	ZA-38	523	5230	FOVEZ Philippe Arthur Gregoire	38 RUE GEORGES 5 59178 BRILLON	Propriétaire	18/09/1959	59 CAMBRAI	164509
Roëulx	S-504-12	ZB-37	249	2490	HOUDART Henri Gustave Louis Jean	21 RUE DE L'EGALITE 59172 ROEULX	Propriétaire	25/08/1941	59 ROEULX	86082
Roëulx	S-504-12	ZB-37	249	2490	STEFANIAK Wanda	21 RUE DE L'EGALITE 59172 ROEULX	Propriétaire	25/05/1941	59 LOURCHES	86082
Roëulx	S-504-2	ZC-51	2	20	COMMUNE DE ROEULX	RUE ROGER SALENGRO 59172 ROEULX	Propriétaire			91
Roëulx	S-504-3	ZC-13	77	770	AFR DE ROEULX	59172 ROEULX	Propriétaire			1283
Roëulx	S-504-4	ZC-21	148	1460	HOUDART Henri Gustave Louis Jean	21 RUE DE L'EGALITE 59172 ROEULX	Propriétaire	25/08/1941	59 ROEULX	32484
Roëulx	S-504-4	ZC-21	148	1460	STEFANIAK Wanda	21 RUE DE L'EGALITE 59172 ROEULX	Propriétaire	25/05/1941	59 LOURCHES	32484
Roëulx	S-504-5	ZC-20	72	720	HOUDART Henri Gustave Louis Jean	21 RUE DE L'EGALITE 59172 ROEULX	Propriétaire	25/08/1941	59 ROEULX	16612
Roëulx	S-504-5	ZC-20	72	720	STEFANIAK Wanda	21 RUE DE L'EGALITE 59172 ROEULX	Propriétaire	25/05/1941	59 LOURCHES	16612
Roëulx	S-504-6	ZC-19	98	980	CARLIER Marie Pierre Alfrède	30 RUE JEAN JAURES 59172 MASTAING	Propriétaire	13/06/1982	59 DENAIN	35416
Roëulx	S-504-7	ZC-18	42	420	CARLIER Marie Pierre Alfrède	30 RUE JEAN JAURES 59172 MASTAING	Propriétaire	13/06/1982	59 DENAIN	17372
Roëulx	S-504-8	ZC-17	36	360	CARLIER Marie Pierre Alfrède	30 RUE JEAN JAURES 59172 MASTAING	Propriétaire	13/06/1982	59 DENAIN	14600
Roëulx	S-504-9	ZC-1	150	1500	D'OUTREMONT Philippe Antoine Jacques Marie Ghislain	48 AVENUE DE WOLLUWE ST LAMBERT Belgique	NU-Propriétaire	12/03/1938	99 ETTERBEEK BELGIQUE	108600
Roëulx	S-504-9	ZC-1	150	1500	D'OUTREMONT Theodora Robert Elie Joseph Ghislain Marie	18 AVE DU BOUCHET SUISSE	Usufruitier	17/06/1914	LA HAYE (PAYS BAS)	108600
Roëulx	S-504-9	ZC-1	150	1500	DE LAISTRE Adele Georgina Marie Victoire	18 AVE DU BOUCHET SUISSE	Usufruitier	07/12/1914	79 BRULAIN	108600
Roëulx	SC-504-1	ZC-22		143	AFR de ROEULX	59172 ROEULX	Propriétaire			1755
Roëulx	SC-504-2	ZC-16		19	AFR de ROEULX	59172 ROEULX	Propriétaire			2009

Commune de ROMERIES (plans n°18-19)
SERVITUDE DE POSE DE CONDUITES D'ADDUCTION D'EAU POTABLE SUR FONDS PRIVES

ETAT PARCELLAIRE

Nom de la commune	N°plan parcellaire	Références cadastrales	Longueur de la conduite dans la parcelle en mètres	Surface de la servitude en m²	Propriétaire(s) de la parcelle	Adresse du propriétaire	Type de droit	Date de naissance Propriétaire	Lieu de naissance Propriétaire	Contenance en m²
Romerles	S-506-1	ZB-12	154	1540	BULTE Marie Luise Pauline Therese Marcella	765 RUE PAUL PAVOT 59730 VERTAIN	Propriétaire	04/02/1934	59 VIESLY	45724
Romerles	S-506-1	ZB-12	154	1540	DUPONT Michel Francois Laurent	765 RUE PAUL PAVOT 59730 VERTAIN	Propriétaire	10/05/1931	59 ROMERIES	45724
Romerles	S-506-10	ZB-46	36	360	BOCZARSKI Beatrice Noelle	82 RUE BAUDRY 59730 VERTAIN	Propriétaire	28/12/1949	59 ROMERIES	11666
Romerles	S-506-11	ZB-45	82	820	BOCZARSKI Beatrice Noelle	82 RUE BAUDRY 59730 VERTAIN	Propriétaire	28/12/1949	59 ROMERIES	27162
Romerles	S-506-12	ZB-44	47	470	BASUIAU Jean-Paul Albert Camille	82 RUE BAUDRY 59730 VERTAIN	Propriétaire	29/08/1956	59 CAMBRAI	15374
Romerles	S-506-13	ZB-43	53	530	BASUIAU Jean-Paul Albert Camille	82 RUE BAUDRY 59730 VERTAIN	Propriétaire	29/08/1956	59 CAMBRAI	18954
Romerles	S-506-13	ZB-43	53	530	BOCZARSKI Beatrice Noelle	82 RUE BAUDRY 59730 VERTAIN	Propriétaire	28/12/1949	59 ROMERIES	18954
Romerles	S-506-14	ZB-35	15+52	482	LESTOQUOY Marie Louise Angèle Henriette	RUE DE LA REPUBLIQUE 59730 SOLESMES	Propriétaire	31/05/1901	59 SOLESMES	53065
Romerles	S-506-15	ZB-42	104	1040	BLANCHARD Bernard Maurice	7 RUE DU QUESNOY 59730 ROMERIES	Propriétaire	05/02/1936	59 ROMERIES	15958
Romerles	S-506-15	ZB-42	104	1040	VANPEPERSTRAETE Renee Madelena	7 RUE DU QUESNOY 59730 ROMERIES	Propriétaire	07/01/1947	59 WALLERS	15958
Romerles	S-506-16	ZB-41	77	770	COMMUNE DE ROMERIES BUREAU D AIDE SOCIALE	59730 ROMERIES	Propriétaire			10664
Romerles	S-506-17	ZB-39	110+134	1904	DELHAY Gerard Paul Marcel	TROUSSE MINOU 59730 ROMERIES	Propriétaire	29/05/1958	59 ROMERIES	14250
Romerles	S-506-17	ZB-39	110+134	1904	MAROUZE Carole Michelle	TROUSSE MINOU 59730 ROMERIES	Propriétaire	25/03/1961	59 VALENCIENNES	14250
Romerles	S-506-18	ZB-57	152	1520	BLANCHART Daniel Michel	2 RUE GEORGES CLEMENCEAU 59730 ROMERIES	Propriétaire	14/05/1954	59 ROMERIES	21224
Romerles	S-506-18	ZB-57	152	1520	DEHAIT Annie	2 RUE GEORGES CLEMENCEAU 59730 ROMERIES	Propriétaire	06/05/1956	59 MAING	21224
Romerles	S-506-18	ZB-56	71	710	BLANCHARD Jean Michel Louis	3 RUE GEORGES CLEMENCEAU 59730 ROMERIES	Propriétaire	01/09/1925	59 ROMERIES	35326
Romerles	S-506-18	ZB-56	71	710	MARQUAILLE Paszette Marie	3 RUE GEORGES CLEMENCEAU 59730 ROMERIES	Propriétaire	25/06/1926	59 SAINT AUBERT	35326
Romerles	S-506-2	ZB-13	217	2170	BLANCHART Daniel Michel	2 RUE GEORGES CLEMENCEAU 59730 ROMERIES	Propriétaire	14/05/1954	59 ROMERIES	60075
Romerles	S-506-2	ZB-13	217	2170	DEHAIT Annie	2 RUE GEORGES CLEMENCEAU 59730 ROMERIES	Propriétaire	06/05/1956	59 MAING	60075
Romerles	S-506-20	ZB-37	83	498	BLANCHARD Jean Michel Louis	3 RUE GEORGES CLEMENCEAU 59730 ROMERIES	Propriétaire	01/09/1925	59 ROMERIES	18440
Romerles	S-506-20	ZB-37	83	498	MARQUAILLE Paszette Marie	3 RUE GEORGES CLEMENCEAU 59730 ROMERIES	Propriétaire	25/06/1926	59 SAINT AUBERT	18440
Romerles	S-506-21	ZB-36	82	492	BLANCHART Daniel Michel	2 RUE GEORGES CLEMENCEAU 59730 ROMERIES	Propriétaire	14/05/1954	59 ROMERIES	15237
Romerles	S-506-21	ZB-36	82	492	DEHAIT Annie	2 RUE GEORGES CLEMENCEAU 59730 ROMERIES	Propriétaire	06/05/1956	59 MAING	15237
Romerles	S-506-22	ZI-1	121	726	NOULIN Jean-Marie Louis	5 RUE DE VERTIGNEUL 59730 ROMERIES	Propriétaire	28/01/1945	59 ROMERIES	16849

Commune de SASSEGNIES (plans n°4-5-6)
SERVITUDE DE POSE DE CONDUITES D'ADDUCTION D'EAU POTABLE SUR FONDS PRIVES

ETAT PARCELLAIRE

Nom de la commune	N°plan parcellaire	Références cadastrales	Longueur de la conduite dans la parcelle en mètres	Surface de la servitude en m²	Propriétaire(s) de la parcelle	Adresse du propriétaire	Type de droit	Date de naissance Propriétaire	Lieu de naissance Propriétaire	Contenance en m²
Sassegnies	S-556-5	0B-139	110	1100	DUBRAY Bernard Jean-Marie	84 GR GRAND RUE 59145 SASSEGNIES	Propriétaire	22405	59 MAUBEUGE	20495
Sassegnies	S-556-6	0B-140	50	500	RENARD Marie-Jeanne Marthe Ghislaine	665 RTE DE BERLAIMONT 59145 SASSEGNIES	Propriétaire	14/03/1950	59 BERLAIMONT	18906
Sassegnies	S-556-7	0B-141	53	530	DUBRAY Bernard Jean-Marie	84 GR GRAND RUE 59145 SASSEGNIES	Propriétaire	04/05/1961	59 MAUBEUGE	9475
Sassegnies	S-556-8	0B-142	57	570	DEMADE Louis Valéry Ghislain	500 GR GRAND RUE 59145 SASSEGNIES	Propriétaire	9308	59 BERLAIMONT	10053
Sassegnies	S-556-9	0B-156	207	2070	GRAVEZ Jean-Marie	24 RUE DU 5 NOVEMBRE 59145 BERLAIMONT	NU-Propriétaire	13982	59 BERLAIMONT	10195
Sassegnies	S-556-9	0B-156	207	2070	VITRANT Nicole Therese Georgette	24 RUE DU 5 NOVEMBRE 59145 BERLAIMONT	Usufruitier	14475	02 LE NOUVION EN THE	10195

Commune de SAULZOIR (plans n°25-26)
SERVITUDE DE POSE DE CONDUITES D'ADDUCTION D'EAU POTABLE SUR FONDS PRIVES

ETAT PARCELLAIRE

Nom de la commune	N°plan parcellaire	Références cadastrales	Longueur de la conduite dans la parcelle en mètres	Surface de la servitude en m²	Propriétaire(s) de la parcelle	Adresse du propriétaire	Type de droit	Date de naissance Propriétaire	Lieu de naissance Propriétaire	Contenance en m²
Saulzoir	S-558-1	ZL-230	267	2670	MOREAU Francois Domitian Rene Henri	52 RUE JULES BOUCLY 59188 HASPRES	Propriétaire	21/11/1977	59 CAMBRAI	5413
Saulzoir	S-558-10	ZI-18	58	580	RENARD Marie Theres	105 RUE DE LANDRECIES 59360 LE CATEAU CAMBRESIS	Propriétaire	04/11/1927	59 HAUSSY	11890
Saulzoir	S-558-11	ZI-17	37	370	GILLERON Louis Gabriel Alexandre	11 RUE JEAN MERMOZ 59227 SAULZOIR	Propriétaire	04/03/1935	59 SAULZOIR	7460
Saulzoir	S-558-11	ZI-17	37	370	LEROY Marie Jose Guislaine	11 RUE JEAN MERMOZ 59227 SAULZOIR	Propriétaire	09/11/1937	59 VILLERS-GUISLAIN	7460
Saulzoir	S-558-12	ZI-18	15	150	BOCKET Rita-Maria Cornelia	8 RUE JEAN MERMOZ 59227 SAULZOIR	Propriétaire	21/01/1950	99 BELGIQUE	3020
Saulzoir	S-558-12	ZI-16	15	150	GILLERON Gabriel Paul	8 RUE JEAN MERMOZ 59227 SAULZOIR	Propriétaire	08/07/1941	59 SAULZOIR	3020
Saulzoir	S-558-13	ZI-15	9	90	BOCKET Rita-Maria Cornelia	8 RUE JEAN MERMOZ 59227 SAULZOIR	Propriétaire	21/01/1950	99 BELGIQUE	1610
Saulzoir	S-558-13	ZI-15	9	90	GILLERON Gabriel Paul	8 RUE JEAN MERMOZ 59227 SAULZOIR	Propriétaire	08/07/1941	59 SAULZOIR	1610
Saulzoir	S-558-14	ZI-14	14	140	LEDUC Marie Therese	8 RUE FERREOL PRUVOT 59227 SAULZOIR	Propriétaire	20/11/1923	59 SAULZOIR	2690
Saulzoir	S-558-14	ZI-14	14	140	MASSART Rene Armand	8 RUE FERREOL PRUVOT 59227 SAULZOIR	Propriétaire	07/05/1917	59 SAULZOIR	2690
Saulzoir	S-558-15	ZI-13	25	250	BOCKET Rita-Maria Cornelia	8 RUE JEAN MERMOZ 59227 SAULZOIR	Propriétaire	21/01/1950	99 BELGIQUE	6430
Saulzoir	S-558-15	ZI-13	25	250	GILLERON Gabriel Paul	8 RUE JEAN MERMOZ 59227 SAULZOIR	Propriétaire	08/07/1941	59 SAULZOIR	6430
Saulzoir	S-558-16	ZI-26	14	140	PILLION Jean Emile	LES PECHERIES 18340 VORLY	Propriétaire	08/01/1949	59 SAULZOIR	4290
Saulzoir	S-558-17	ZI-29	220	2200	DÉROO Jacques Emile Eugene	14 RUE JEAN JACQUES ROUSSEAU 59227 SAULZOIR	Propriétaire	10/07/1953	59 CAMBRAI	44070
Saulzoir	S-558-18	ZI-30	261	2610	ETUDE DE ME MERLIN	22 RUE DU MARECHAL JOFFRE 59530 LE QUESNOY	Gerant, Mandataire			77010
Saulzoir	S-558-18	ZI-30	261	2610	LYS Jean Berthold Eugene Leon	28 AV EMILE ZOLA 59800 LILLE	Propriétaire	11/06/1951	59 LILLE	77010
Saulzoir	S-558-19	ZI-1	6	60	JOURNET Pierre	14 RUE LEON GAMBETTA SAULZOIR 59227	Propriétaire			1960
Saulzoir	S-558-2	ZL-248	45	450	GERNET Jean Marie	29 RUE JEAN MERMOZ 59227 SAULZOIR	Propriétaire	24/10/1962	59 VALENCIENNES	1543
Saulzoir	S-558-20	ZH-52	478	4780	MORISAUX Georgette Suzanne	18 LA RUE DE QUIEVY 59292 SAINT-HILAIRE-LEZ-CAMBRAI	Propriétaire	08/08/1920	59 AVESNES-LES-AUBERT	5320
Saulzoir	S-558-21	ZH-1	372	3720	CHATELAIN Marie Renee Berthe Elise	52 RUE JULES BOUCLY 59188 HASPRES	NU-Propriétaire	20/08/1947	59 HASPRES	87140
Saulzoir	S-558-21	ZH-1	372	3720	SANTER Gilbert Elise	48 RUE JULES BOUCLY 59188 HASPRES	Usufruitier	31/03/1914	59 AVESNES LE SEC	87140
Saulzoir	S-558-3	ZL-246	66	660	LEDUC Renee Alfreda	7 RTE DE SOLESMES 59227 MONTRE COURT	Propriétaire	07/03/1932	59 MONTRE COURT	2278
Saulzoir	S-558-4	ZL-245	62	620	LEDUC Renee Alfreda	7 RTE DE SOLESMES 59227 MONTRE COURT	Propriétaire	07/03/1932	59 MONTRE COURT	4132

Commune de SAULZOIR (plans n°25-26)
SERVITUDE DE POSE DE CONDUITES D'ADDUCTION D'EAU POTABLE SUR FONDS PRIVES

ETAT PARCELLAIRE

Nom de la commune	N°plan parcellaire	Références cadastrales	Longueur de la conduite dans la parcelle en mètres	Surface de la servitude en m²	Propriétaire(s) de la parcelle	Adresse du propriétaire	Type de droit	Date de naissance Propriétaire	Lieu de naissance Propriétaire	Contenance en m²
Saulzior	S-558-5	ZI-243	135	1350	GERNET Jeannine Mauricette	43ARUE D HASPRES 59227 SAULZOIR	NU-Propriétaire	11/04/1956	59 MONTRE COURT	6342
Saulzior	S-558-5	ZI-243	135	1350	LEDUC Renee Alfrada	7 RTE DE SOLESMES 59227 MONTRE COURT	Usufruitier	07/03/1932	59 MONTRE COURT	6342
Saulzior	S-558-6	ZI-13	121	1210	CARLIER Guy Jean Bernard	9 IMP CARLES 13007 MARSEILLE	Propriétaire	07/12/1944	59 CAMBRAI	3580
Saulzior	S-558-6	ZI-13	121	1210	CARLIER Marie-Bernadette Sophie Helene	2 VLA ST PIERRE 94220 CHARENTON LE PONT	Propriétaire	26/08/1949	59 CAMBRAI	3580
Saulzior	S-558-7	ZI-188	206	2060	CANONNE Jacqueline	200 RUE DES PECHEURS 59229 TETEGHEM	Propriétaire	23/12/1927	59 HAUSSY	7510
Saulzior	S-558-8	ZI-193	184	1640	LEVREZ Jean-Michel	19 RUE DES POILUS 59227 SAULZOIR	Propriétaire			26410
Saulzior	S-558-9	ZI-19	213	2130	DHAUSSY Eïse	39 RUE DU PREMIER MAI 59141 IWUY	Propriétaire	06/04/1909	59 SAULZOIR	12640
Saulzior	S-558-9	ZI-19	213	2130	LESTOILLE Jean Ernest Bernard	33 RUE RADULT 59198 HASPRES	Propriétaire	19/02/1907	59 HAUSSY	12640

Commune de SOMAIN (plans n°39-40-41)
SERVITUDE DE POSE DE CONDUITES D'ADDUCTION D'EAU POTABLE SUR FONDS PRIVES

ETAT PARCELLAIRE

Nom de la commune	N°plan parcellaire	Références cadastrales	Longueur de la conduite dans la parcelle en mètres	Surface de la servitude en m²	Propriétaire(s) de la parcelle	Adresse du propriétaire	Type de droit	Date de naissance Propriétaire	Lieu de naissance Propriétaire	Contenance en m²
Somain	S-574-1	ZK-47	25	250	ETAT SERVICE DES ROUTES TRANSPORTS	44 RUE DE TOURNAI 59800 LILLE	Propriétaire			20740
Somain	S-574-10	ZI-38	29	290	CDURTECUISSÉ Marie-Christine	80 RUE WILSON 59490 SOMAIN	Propriétaire	30/05/1958	59 SOMAIN	7540
Somain	S-574-10	ZI-38	29	290	DELABY Gerard Michel Marie	80 RUE WILSON 59490 SOMAIN	Propriétaire	30/08/1951	81 ST MAURICE LES CHA	7540
Somain	S-574-11	ZI-39	23	230	DELABY Gerard Michel Marie	80 RUE WILSON 59490 SOMAIN	Propriétaire	30/08/1951	81 ST MAURICE LES CHA	5930
Somain	S-574-12	ZI-40	10	100	COUTEAU André Charles Michel	51 RUE MAURICE JACQUEMART 59295 PAILLENCOURT	Propriétaire	11/09/1949	59 SOMAIN	1660
Somain	S-574-12	ZI-40	10	100	COUTEAU Brigitte Germaine Marie	75 RUE PASTEUR 59490 SOMAIN	Propriétaire	11/02/1948	59 SOMAIN	1660
Somain	S-574-12	ZI-40	10	100	COUTEAU Nicole Pauline Thérèse	11 ARUE BERTHELOT 77250 VENEUX LES SABLONS	Propriétaire	21/10/1952	59 SOMAIN	1660
Somain	S-574-12	ZI-40	10	100	MIO Marie Lucie Alice	52 RUE HALLOUCHERY 59310 COUTICHES	Propriétaire	02/02/1920	59 SOMAIN	1660
Somain	S-574-13	ZI-41	15	150	COUTEAU André Charles Michel	51 RUE MAURICE JACQUEMART 59295 PAILLENCOURT	Propriétaire	11/09/1949	59 SOMAIN	4490
Somain	S-574-13	ZI-41	15	150	COUTEAU Brigitte Germaine Marie	75 RUE PASTEUR 59490 SOMAIN	Propriétaire	11/02/1948	59 SOMAIN	4490
Somain	S-574-13	ZI-41	15	150	COUTEAU Nicole Pauline Thérèse	11 ARUE BERTHELOT 77250 VENEUX LES SABLONS	Propriétaire	21/10/1952	59 SOMAIN	4490
Somain	S-574-13	ZI-41	15	150	MIO Marie Lucie Alice	52 RUE HALLOUCHERY 59310 COUTICHES	Propriétaire	02/02/1920	59 SOMAIN	4490
Somain	S-574-14	ZI-42	13	130	ROUSSELLE Daniel Lucien Remy Ghislain	77 RUE DES FRERES BOUHOURS 59490 SOMAIN	Propriétaire	29/12/1946	59 SOMAIN	3330
Somain	S-574-15	ZI-43	13	130	CHEVAILIER Gisèle Alphonse Céline	45 ARUE CONDORCET 59490 SOMAIN	Propriétaire	22/11/1921	59 SOMAIN	3150
Somain	S-574-16	ZI-44	64	640	DERVILLE Jeanne Marie Marthe	3 RUE DES JOSEPHITES 95290 ISLE ADAM	Propriétaire	25/05/1940	59 MARCQ EN BAROEUL	13800
Somain	S-574-17	ZI-49	127	1270	DEWALLE Nicole Jeanne Thérèse	147 RUE SADI CARNOT 59320 HAUBOURDIN	NU-Propriétaire	04/01/1951	59 SOMAIN	2080
Somain	S-574-17	ZI-49	127	1270	QUEVERU Emilienne Pauline Marie	31 RUE ALEXANDRE BISIAUX 59490 SOMAIN	Usufructier	02/07/1924	59 SOMAIN	2080
Somain	S-574-18	08-2983	296	2960	SOTEXO	PARC HORIZON 2000 62117 BREBIERES	Propriétaire			89568
Somain	S-574-19	08-3028	91	910	COMMUNAUTE DE COMMUNES COEUR D'OSTREVENT	DOM DU CHATEAU 59287 LEWARDE	Propriétaire			138612
Somain	S-574-2	ZK-71	257	2570	FAIDHERBE Jean-Paul Edouard	83 RUE ALEXANDRE BISIAUX 59490 SOMAIN	Propriétaire	04/06/1947	59 SOMAIN	4292
Somain	S-574-2	ZK-71	257	2570	VALIN Marguerite Marie Alice Zoé	83 RUE ALEXANDRE BISIAUX 59490 SOMAIN	Propriétaire	26/06/1947	59 BOUVIGNIES	4292
Somain	S-574-20	08-2974	160	1600	EDF DISTRIBUTION ARRAS AGENCE COMPTABLE PAYS DU NORD	11 RUE VICTOR LEROY 62000 ARRAS	Gérant, Mandataire			9950
Somain	S-574-20	08-2974	160	1600	ELECTRICITE DE FRANCE SA	22 AV WAGRAM 75382 PARIS CEDEX 08	Propriétaire			9950

Commune de SOMAIN (plans n°39-40-41)
SERVITUDE DE POSE DE CONDUITES D'ADDUCTION D'EAU POTABLE SUR FONDS PRIVES

ETAT PARCELLAIRE

Nom de la commune	N°plan parcellaire	Références cadastrales	Longueur de la conduite dans la parcelle en metres	Surface de la servitude en m²	Propriétaire(s) de la parcelle	Adresse du propriétaire	Type de droit	Date de naissance Propriétaire	Lieu de naissance Propriétaire	Contenance en m²
Somain	S-574-21	08-3198	133	1330						
Somain	S-574-22	08-3197	5	50						
Somain	S-574-23	08-2982	5	50	COMMUNE DE SOMAIN	1 PL JEAN JAURES 59490 SOMAIN	Propriétaire			570
Somain	S-574-24	ZH-29	19	190	DEROUBAIX Alben Henri	30 RUE ACHILLE ANDRIS 59490 SOMAIN	NU-Propriétaire	07/06/1967	59 SOMAIN	9640
Somain	S-574-24	ZH-29	19	190	DEROUBAIX Harve Francois Leon	5 BD DU NORD 59300 JOIGNY	Usufruitier	09/12/1965	59 SOMAIN	9640
Somain	S-574-24	ZH-29	19	190	FONTENIER Brigitte Therese Julie	721 RUE RICHE 59870 BOUVIGNIES	Usufruitier	04/04/1937	59 BOUVIGNIES	9640
Somain	S-574-25	ZH-31	405	4050	DEROUBAIX Alben Henri	30 RUE ACHILLE ANDRIS 59490 SOMAIN	NU-Propriétaire	07/06/1967	59 SOMAIN	36650
Somain	S-574-25	ZH-31	405	4050	DEROUBAIX Harve Francois Leon	5 BD DU NORD 59300 JOIGNY	Usufruitier	09/12/1965	59 SOMAIN	36650
Somain	S-574-25	ZH-31	405	4050	FONTENIER Brigitte Therese Julie	721 RUE RICHE 59870 BOUVIGNIES	Usufruitier	04/04/1937	59 BOUVIGNIES	36650
Somain	S-574-26	ZH-151	14	140	ETAT MINISTERE EQUIP DU LOGEMENT DES TRANSPORTS ET DE LA MER	44 RUE DE TOURNAI 59800 LILLE	Propriétaire			684
Somain	S-574-27	ZH-148	19	190	ETAT MINIST EQUIPT DU LOGEMENT AMENAG TERRITOIRE TRANSPORTS	44 RUE DE TOURNAI 59800 LILLE	Propriétaire			139
Somain	S-574-28	ZH-146	19	190	ETAT MINISTERE EQUIP DU LOGEMENT DES TRANSPORTS ET DE LA MER	44 RUE DE TOURNAI 59800 LILLE	Propriétaire			163
Somain	S-574-29	ZH-145	9	90	ETAT MINISTERE EQUIP DU LOGEMENT DES TRANSPORTS ET DE LA MER	44 RUE DE TOURNAI 59800 LILLE	Propriétaire			203
Somain	S-574-3	ZI-285	16	160	GHILLEBAERT Bruno Paul Irene Cornil	47 RUE DE LA LIBERTE 82119 DOURGES	Propriétaire	08/01/1951	59 RIEULAY	6042
Somain	S-574-3	ZI-285	16	160	HELLIN Claudine Marguerite	31 RUE CHARLES FLON : 59310 ORCHIES	Propriétaire	21/07/1950	59 SOMAIN	6042
Somain	S-574-30	ZH-142	45	450	ETAT MINISTERE EQUIP DU LOGEMENT DES TRANSPORTS ET DE LA MER	44 RUE DE TOURNAI 59800 LILLE	Propriétaire			692
Somain	S-574-31	ZH-141	6	60	ETAT MINISTERE EQUIP DU LOGEMENT DES TRANSPORTS ET DE LA MER	44 RUE DE TOURNAI : 59800 LILLE	Propriétaire			237
Somain	S-574-32	ZH-140	49	490	ETAT MINISTERE EQUIP DU LOGEMENT DES TRANSPORTS ET DE LA MER	44 RUE DE TOURNAI 59800 LILLE	Propriétaire			2596
Somain	S-574-33	ZH-198	130	1300	SNCF DIRECTION FINANCIERE	45 RUE DE LONDRES : 75379 PARIS CEDEX 08	Propriétaire			338447
Somain	S-574-34	AK-252	20	200	DIRECTION DEPARTEMENTALE DE L EQUIPEMENT	2 RUE LEON ESCOFFIER 59500 DOUAI	Propriétaire			498
Somain	S-574-35	AK-255	9	90	DIRECTION DEPARTEMENTALE DE L EQUIPEMENT	2 RUE LEON ESCOFFIER : 59500 DOUAI	Propriétaire			537
Somain	S-574-36	AK-254	10	100	DIRECTION DEPARTEMENTALE DE L EQUIPEMENT	2 RUE LEON ESCOFFIER 59500 DOUAI	Propriétaire			176
Somain	S-574-37	ZD-26	721	7210	AFR DE SOMAIN	PL JEAN JAURES : 59490 SOMAIN	Propriétaire			6910
Somain	S-574-38	ZB-14	7	70	AFR DE SOMAIN	PL JEAN JAURES 59490 SOMAIN	Propriétaire			2180

Commune de SOMAIN (plans n°39-40-41)
SERVITUDE DE POSE DE CONDUITES D'ADDUCTION D'EAU POTABLE SUR FONDS PRIVES

ETAT PARCELLAIRE

Nom de la commune	N°plan parcellaire	Références cadastrales	Longueur de la conduite dans la parcelle en mètres	Surface de la servitude en m²	Propriétaire(s) de la parcelle	Adresse du propriétaire	Type de droit	Date de naissance Propriétaire	Lieu de naissance Propriétaire	Contenance en m²
Somain	S-574-39	ZB-13	148	1490	AFR DE SOMAIN	PL JEAN JAURES 59490 SOMAIN	Propriétaire			590
Somain	S-574-4	ZI-25	190	1800	SAINTOBERT Marie-Christine Fernande Eva	48TRUE ANTOINE MERCIER 59490 SOMAIN	Propriétaire	12/09/1963	59 CAMBRAI	20320
Somain	S-574-4	ZI-25	190	1800	SOCKEEL Christian Emile Cornil	48TRUE ANTOINE MERCIER 59490 SOMAIN	Propriétaire	31/08/1961	62 SAILLY-SUR-LA-LYS	20320
Somain	S-574-5	ZI-32	65	650	SCI DEUBOSS	26 RESIDENCE PERRIERE 59990 SEBOURG	Propriétaire	01/01/1947	59 SOMAIN	18180
Somain	S-574-6	ZI-34	55	550	DRANSART Jean Michel Francois Xavier	2 RUE ATTAGNANT 62870 GOUY-SAINT-ANDRE	Propriétaire	10/03/1959	59 CAMBRAI	13640
Somain	S-574-7	ZI-35	48	480	DRANSART Anne Marie Céline Raneae	82 RUE WILSON 59490 SOMAIN	Propriétaire	08/07/1928	59 SOMAIN	13090
Somain	S-574-8	ZI-36	25	250	DELABY Bernard Henri Alphonse	147 RUE SADI CARNOT 59320 HAUBOURDIN	Propriétaire	30/08/1951	61 ST MAURICE LES CHA	6730
Somain	S-574-8	ZI-36	25	250	DELABY Claude Pierre Marcel	128 BD DRION 59580 ANICHE	Propriétaire	12/07/1953	61 L AIGLE	6730
Somain	S-574-8	ZI-36	25	250	DELABY Gerard Michel Marie	80 RUE WILSON 59490 SOMAIN	Propriétaire	30/08/1951	61 ST MAURICE LES CHA	6730
Somain	S-574-8	ZI-36	25	250	DRANSART Anne Marie Céline Raneae	82 RUE WILSON 59490 SOMAIN	Propriétaire	08/07/1928	59 SOMAIN	6730
Somain	S-574-9	ZI-37	36	360	FOURMENT Antonette Marthe Genevieve	4 RUE DE L ABREUVOIR 62450 VILLERS-AU-FLOS	Propriétaire	25/01/1947	59 SOMAIN	9300
Somain	S-574-9	ZI-37	36	360	FOURMENT Emilienne Marie Josephine	HAMEAU DE SEBASTOPOUL 59178 MASNY	Propriétaire	29/08/1945	59 SOMAIN	9300
Somain	S-574-9	ZI-37	36	360	FOURMENT Madeleine Marie Louise	18 RUE PICASSO 33880 LACANAU	Propriétaire	30/07/1944	59 SOMAIN	9300
Somain	S-574-9	ZI-37	36	360	LOBERT Anne Thérèse	2077 ROUTE NATIONALE 59310 FAUMONT	Propriétaire	29/01/1971	59 CAMBRAI	9300
Somain	SC-574-1	ZK-72		218	MINISTERE DES TRANSPORTS EQUIPEMENTS TOURISME MER DDE	44 RUE DE TOURNAI	Propriétaire			3573
Somain	SC-574-2	0B-952		72	DERAM Michel Nestor Rémy	2 RUE VICTOR HUGO	Propriétaire	18/04/1951	59 SOMAIN	6170
Somain	SC-574-2	0B-952		72	HEYMAN Monique Aline Cornelia	2 RUE VICTOR HUGO 59171 HORNAING	Propriétaire	27/09/1955	59 VILLENEUVE D'ASCO	6170
Somain	SC-574-3	0B-2864		906	COMMUNE DE SOMAIN	1 PLACE JEAN JAURES SOMAIN	Propriétaire			4827
Somain	SC-574-4	ZH-147		35	ETAT MINISTERE EQUIP DU LOGEMENT DES TRANSPORTS ET DE LA MER	44 RUE DE TOURNAI 59800 LILLE	Propriétaire			124
Somain	SC-574-5	ZH-144		22	ETAT MINISTERE EQUIP DU LOGEMENT DES TRANSPORTS ET DE LA MER	44 RUE DE TOURNAI 59800 LILLE	Propriétaire			317

Commune de VENEGIES-AU-BOIS (plans n°16-17)
SERVITUDE DE POSE DE CONDUITES D'ADDUCTION D'EAU POTABLE SUR FONDS PRIVES

ETAT PARCELLAIRE

Nom de la commune	N°plan parcelaire	Références cadastrales	Longueur de la conduite dans la parcelle en mètres	Surface de la servitude en m²	Propriétaire(s) de la parcelle	Adresse du propriétaire	Type de droit	Date de naissance Propriétaire	Lieu de naissance Propriétaire	Contenance en m²
Vendegies-au-Bois	S-607-1	0A-248	86	860	WITASSE Myriam	4 GPL GD PLACE 59222 FOREST-EN-CAMBRESIS	NU-Propriétaire	23/02/1971	59 NEUVILLE EN AVESNOIS	1245
Vendegies-au-Bois	S-607-1	0A-248	86	860	FRAPPART Charline Louisa	6 RUE DES BARRES 59218 NEUVILLE-EN-AVESNOIS	Usufruitier	22/02/1927	59 VENEGIES-AU-BOIS	1245
Vendegies-au-Bois	S-607-10	0A-223	94	940	PARDoux Pierre Louis Joseph	VC BRUNHAUT 59222 CROIX-CALUYAU	Propriétaire	10/02/1930	59 NEUVILLE-EN-AVESNOIS	6480
Vendegies-au-Bois	S-607-11	0A-218	72	720	WAROCQUIER Jacqueline Jeanne	14 RUE DES TRAVAILLEURS 59218 POIX-DU-NORD	NU-Propriétaire	01/09/1963	59 VALENCIENNES	17290
Vendegies-au-Bois	S-607-11	0A-218	72	720	NOCHEZ Alice Marie Madeleine	24 RUE DES BARRES 59218 NEUVILLE-EN-AVESNOIS	Usufruitier	12/11/1928	59 BEAURAIN	17290
Vendegies-au-Bois	S-607-11	0A-218	72	720	WAROCQUIER Jacques	24 RUE DES BARRES 59218 NEUVILLE-EN-AVESNOIS	Usufruitier	20/03/1935	59 NEUVILLE-EN-AVESNOIS	17290
Vendegies-au-Bois	S-607-12	0A-214	9	90	LEBOUCQ Marie Therese Gabrielle	22 RUE DES BARRES 59218 NEUVILLE-EN-AVESNOIS	Propriétaire	28/09/1948	59 GHISSIGNIES	920
Vendegies-au-Bois	S-607-12	0A-214	9	90	WITASSE Jean Claude	22 RUE DES BARRES 59218 NEUVILLE-EN-AVESNOIS	Propriétaire	17/09/1946	59 VENEGIES-AU-BOIS	920
Vendegies-au-Bois	S-607-13	0A-215	21	210	DUVAL Alfred Emile	14 RUE DANTON 59125 TRITH-ST-LEGER	Propriétaire	18/05/1937	59 TRITH-ST-LEGER	2155
Vendegies-au-Bois	S-607-14	0A-211	50	500	DELCROIX Christiane	CAMP CRETIN 62500 ZUDAUSQUES	Propriétaire	25/02/1938	59 CAMBRAI	8034
Vendegies-au-Bois	S-607-15	0A-210	45	450	SOUFFLET Monique	2 LE POINT D ARRET 59218 VENEGIES-AU-BOIS	NU-Propriétaire	18/08/1939	59 POIX-DU-NORD	1939
Vendegies-au-Bois	S-607-15	0A-210	45	450	BURLION Andrea	12 RUE DE NEUVILLE 59218 VENEGIES-AU-BOIS	Usufruitier	31/08/1929	59 BOUSIES	1939
Vendegies-au-Bois	S-607-16	0A-25	82	820	TAQUET Guy Fernand	2 VC LA PLACE 59268 BLECOURT	Propriétaire	03/12/1941	59 SALESCHES	15250
Vendegies-au-Bois	S-607-17	0A-24	69	690	WITASSE Jean Claude	22 RUE DES BARRES 59218 NEUVILLE-EN-AVESNOIS	NU-Propriétaire	17/09/1946	59 VENEGIES-AU-BOIS	18776
Vendegies-au-Bois	S-607-17	0A-24	69	690	FRAPPART Charline Louisa	8 RUE DES BARRES 59218 NEUVILLE-EN-AVESNOIS	Usufruitier	22/02/1927	59 VENEGIES-AU-BOIS	18776
Vendegies-au-Bois	S-607-18	0A-23	34	340	LEMPEREUR Xavier Daniel Gustave	10 RUE DES TUILERIES 59218 POIX-DU-NORD	Propriétaire	15/12/1979	59 TOURCOING	3500
Vendegies-au-Bois	S-607-18	0A-23	34	340	RONCHIN Catherine Christiane Bernadette	10 RUE DES TUILERIES 59218 POIX-DU-NORD	Propriétaire	20/12/1980	59 SAINT SAULVE	3500
Vendegies-au-Bois	S-607-19	0A-22	62	620	LEBOUCQ Marie Therese Gabrielle	22 RUE DES BARRES 59218 NEUVILLE-EN-AVESNOIS	Propriétaire	28/09/1948	59 GHISSIGNIES	19099
Vendegies-au-Bois	S-607-19	0A-22	62	620	WITASSE Jean Claude	22 RUE DES BARRES 59218 NEUVILLE-EN-AVESNOIS	Propriétaire	17/09/1946	59 VENEGIES-AU-BOIS	19099
Vendegies-au-Bois	S-607-2	0A-243	36	360	WAROCQUIER Jacqueline Jeanne	14 RUE DES TRAVAILLEURS 59218 POIX-DU-NORD	NU-Propriétaire	01/09/1963	59 VALENCIENNES	5020
Vendegies-au-Bois	S-607-2	0A-243	36	360	NOCHEZ Alice Marie Madeleine	24 RUE DES BARRES 59218 NEUVILLE-EN-AVESNOIS	Usufruitier	12/11/1928	59 BEAURAIN	5020
Vendegies-au-Bois	S-607-2	0A-243	36	360	WAROCQUIER Jacques	24 RUE DES BARRES 59218 NEUVILLE-EN-AVESNOIS	Usufruitier	20/03/1935	59 NEUVILLE-EN-AVESNOIS	5020

Commune de VENEGIES-AU-BOIS (plans n°16-17)
SERVITUDE DE POSE DE CONDUITES D'ADDUCTION D'EAU POTABLE SUR FONDS PRIVES

ETAT PARCELLAIRE

Nom de la commune	N°plan parcellaire	Références cadastrales	Longueur de la conduite dans la parcelle en mètres	Surface de la servitude en m²	Propriétaire(s) de la parcelle	Adresse du propriétaire	Type de droit	Date de naissance Propriétaire	Lieu de naissance Propriétaire	Contenance en m²
Vendegies-au-Bois	S-607-20	0A-21	20	200	REGNAUT Marie Therese	8 RUE DU FOUR 59218 NEUVILLE-EN-AVESNOIS	Propriétaire	16/11/1929	59 ROMERIES	3345
Vendegies-au-Bois	S-607-20	0A-21	20	200	REGNAUT Bernadette Eliane	218 RUE VINCENT VAN GOGH 63130 LA GARDE	Propriétaire	24/02/1955	59 NEUVILLE EN AVESNOIS	3345
Vendegies-au-Bois	S-607-20	0A-21	20	200	REGNAUT Jacqueline Henriette Irma	52 GR GRAND RUE 59218 VENEGIES-AU-BOIS	Propriétaire	17/05/1950	59 NEUVILLE-EN-AVESNOIS	3345
Vendegies-au-Bois	S-607-20	0A-21	20	200	REGNAUT Jean Marie	4 RUE LACOMBLEZ 59218 NEUVILLE-EN-AVESNOIS	Propriétaire	22/05/1952	59 NEUVILLE EN AVESNOIS	3345
Vendegies-au-Bois	S-607-21	0A-20	21	210	CRAPET Bernard Leonard	2 RUE PASTEUR 59218 NEUVILLE-EN-AVESNOIS	Propriétaire	24/07/1932	59 NEUVILLE-EN-AVESNOIS	3285
Vendegies-au-Bois	S-607-22	0A-17	40	400	REGNAUT Marie Therese	8 RUE DU FOUR 59218 NEUVILLE-EN-AVESNOIS	Propriétaire	16/11/1929	59 ROMERIES	6540
Vendegies-au-Bois	S-607-22	0A-17	40	400	REGNAUT Bernadette Eliane	218 RUE VINCENT VAN GOGH 63130 LA GARDE	Propriétaire	24/02/1955	59 NEUVILLE EN AVESNOIS	6540
Vendegies-au-Bois	S-607-22	0A-17	40	400	REGNAUT Jacqueline Henriette Irma	52 GR GRAND RUE 59218 VENEGIES-AU-BOIS	Propriétaire	17/05/1950	59 NEUVILLE-EN-AVESNOIS	6540
Vendegies-au-Bois	S-607-22	0A-17	40	400	REGNAUT Jean Marie	4 RUE LACOMBLEZ 59218 NEUVILLE-EN-AVESNOIS	Propriétaire	22/05/1952	59 NEUVILLE EN AVESNOIS	6540
Vendegies-au-Bois	S-607-23	0A-11	80	800	REGNAUT Eugene Theodora Celine	14 RUE DU 11 NOVEMBRE 1918 59175 TEMPLEMARS	Propriétaire	29/04/1925	59 NEUVILLE-EN-AVESNOIS	13320
Vendegies-au-Bois	S-607-24	0A-12	68	680	LEMPEREUR Xavier	10 RUE DES TUILLERIES 59218 POIX DU NORD	Propriétaire	26/06/1949	59 NEUVILLE-EN-AVESNOIS	8870
Vendegies-au-Bois	S-607-25	0A-3	13	130	CRAPET Bernard Leonard	2 RUE PASTEUR 59218 NEUVILLE-EN-AVESNOIS	Propriétaire	24/07/1932	59 NEUVILLE-EN-AVESNOIS	8319
Vendegies-au-Bois	S-607-3	0A-242	26	260	WAROCQUIER Jacqueline Jeanne	14 RUE DES TRAVAILLEURS 59218 POIX-DU-NORD	NU-Propriétaire	01/09/1963	59 VALENCIENNES	2625
Vendegies-au-Bois	S-607-3	0A-242	26	260	NOCHEZ Alice Marie Madeleine	24 RUE DES BARRES 59218 NEUVILLE-EN-AVESNOIS	Usufruitier	12/11/1928	59 BEAURAIN	2625
Vendegies-au-Bois	S-607-3	0A-242	26	260	WAROCQUIER Jacques	24 RUE DES BARRES 59218 NEUVILLE-EN-AVESNOIS	Usufruitier	20/03/1935	59 NEUVILLE-EN-AVESNOIS	2625
Vendegies-au-Bois	S-607-4	0A-241	8	80	WAROCQUIER Jacqueline Jeanne	14 RUE DES TRAVAILLEURS 59218 POIX-DU-NO	NU-Propriétaire	01/09/1963	59 VALENCIENNES	805
Vendegies-au-Bois	S-607-4	0A-241	8	80	NOCHEZ Alice Marie Madeleine	24 RUE DES BARRES 59218 NEUVILLE-EN-AVESNOIS	Usufruitier	12/11/1928	59 BEAURAIN	805
Vendegies-au-Bois	S-607-4	0A-241	8	80	WAROCQUIER Jacques	24 RUE DES BARRES 59218 NEUVILLE-EN-AVES	Usufruitier	20/03/1935	59 NEUVILLE-EN-AVESNOIS	805
Vendegies-au-Bois	S-607-5	0A-240	33	330	LEBOUCQ Marie Therese Gabrielle	22 RUE DES BARRES 59218 NEUVILLE-EN-AVESNOIS	Propriétaire	28/09/1948	59 GHISSIGNIES	6560
Vendegies-au-Bois	S-607-5	0A-240	33	330	WITASSE Jean Claude	22 RUE DES BARRES 59218 NEUVILLE-EN-AVES	Propriétaire	17/09/1948	59 VENEGIES-AU-BOIS	6560
Vendegies-au-Bois	S-607-8	0A-237	95	950	WAROCQUIER Jacqueline Jeanne	14 RUE DES TRAVAILLEURS 59218 POIX-DU-NORD	NU-Propriétaire	01/09/1963	59 VALENCIENNES	7710
Vendegies-au-Bois	S-607-8	0A-237	95	950	NOCHEZ Alice Marie Madeleine	24 RUE DES BARRES 59218 NEUVILLE-EN-AVES	Usufruitier	12/11/1928	59 BEAURAIN	7710
Vendegies-au-Bois	S-607-8	0A-237	95	950	WAROCQUIER Jacques	24 RUE DES BARRES 59218 NEUVILLE-EN-AVESNOIS	Usufruitier	20/03/1935	59 NEUVILLE-EN-AVESNOIS	7710
Vendegies-au-Bois	S-607-7	0A-234	24	240	DELCROIX Christiane	CAMP CRETIN	Propriétaire	25/02/1938	59 CAMBRAI	5210

Commune de VENDEGIES-AU-BOIS (plans n°16-17)
SERVITUDE DE POSE DE CONDUITES D'ADDUCTION D'EAU POTABLE SUR FONDS PRIVES

ETAT PARCELLAIRE

Nom de la commune	N°plan parcellaire	Références cadastrales	Longueur de la conduite dans la parcelle en mètres	Surface de la servitude en m²	Propriétaire(s) de la parcelle	Adresse du propriétaire	Type de droit	Date de naissance Propriétaire	Lieu de naissance Propriétaire	Contenance en m²
Vendegies-au-Bois	S-607-8	0A-232	25	250	PARDOUX Bernard Victor Jean Baptiste	16 VC BRUNHAUT 59222 CROIX-CALUYAU	Propriétaire	19/08/1957	59 CROIX-CALUYAU	1318
Vendegies-au-Bois	S-607-9	0A-231	27	270	REGNAUT Marie Therese	6 RUE DU FOUR 59218 NEUVILLE-EN-AVESNOIS	Propriétaire	16/11/1929	59 ROMERIES	6140
Vendegies-au-Bois	S-607-9	0A-231	27	270	REGNAUT Bernadette Eliane	216 RUE VINCENT VAN GOGH 83130 LA GARDE	Propriétaire	24/02/1955	59 NEUVILLE EN AVESNOIS	6140
Vendegies-au-Bois	S-607-9	0A-231	27	270	REGNAUT Jacqueline Henriette Irma	52 GR GRAND RUE 59218 VENDEGIES-AU-BOIS	Propriétaire	17/05/1950	59 NEUVILLE-EN-AVESNOIS	6140
Vendegies-au-Bois	S-607-9	0A-231	27	270	REGNAUT Jean Marie	4 RUE LACOMBLEZ 59218 NEUVILLE-EN-AVESNOIS	Propriétaire	22/05/1952	59 NEUVILLE EN AVESNOIS	6140

Commune de VERTAIN (plans n°19-20)
SERVITUDE DE POSE DE CONDUITES D'ADDUCTION D'EAU POTABLE SUR FONDS PRIVES

ETAT PARCELLAIRE

Nom de la commune	N°plan parcellaire	Références cadastrales	Longueur de la conduite dans la parcelle en mètres	Surface de la servitude en m²	Propriétaire(s) de la parcelle	Adresse du propriétaire	Type de droit	Date de naissance Propriétaire	Lieu de naissance Propriétaire	Contenance en m²
Vertain	S-612-1	ZL-24	232	2320	BLANCHARD Jean Michel Louis	3 RUE GEORGES CLEMENCEAU 59730 ROMERIES	Propriétaire	01/09/1925	59 ROMERIES	39334
Vertain	S-612-1	ZL-24	232	2320	MARQUAILLE Paulette Marie	3 RUE GEORGES CLEMENCEAU 59730 ROMERIES	Propriétaire	25/06/1926	59 SAINT AUBERT	39334
Vertain	S-612-9	ZN-20	93	930	BUISSSET Marcel Raymond	132 PL IRENEE CARLIER 59730 VERTAIN	Propriétaire	02/06/1946	59 VERTAIN	8448
Vertain	S-612-10	ZN-19	98	980	CLOEZ Marie Therese	42 RUE PONCHAUX 59730 VERTAIN	Propriétaire	19/09/1941	59 VERTAIN	23557
Vertain	S-612-10	ZN-19	98	980	LEDIEU Nathalie	34 RUE DE FELEINE 59300 AULNOY LEZ VALENCIENNES	Propriétaire	10/02/1968	59 CAMBRAI	23557
Vertain	S-612-10	ZN-19	98	980	LEDIEU Olivier	70 RUE PONCHAUX 59730 VERTAIN	Propriétaire	08/09/1970	59 CAMBRAI	23557
Vertain	S-612-11	ZN-18	132	1320	GRATTEPANCHE Edmonde Augustine	83 RUE D ORCHIES 59230 ST AMAND-LES-EAUX	NU-Propriétaire	11/12/1969	59 VALENCIENNES	35539
Vertain	S-612-11	ZN-18	132	1320	FLOUCHART Marguerite	83 RUE D ORCHIES 59230 ST AMAND-LES-EAUX	Usufruitier	05/04/1924	59 FRESSIES	35539
Vertain	S-612-12	ZN-17	158	1580	CCAS DE VERTAIN	1 PL IRENEE CARLIER 59730 VERTAIN	Propriétaire			29217
Vertain	S-612-13	ZN-16	91	910	BRICOUT Jacqueline Eugénie Sophie	591 AV DE LA PAIX 06190 ROQUEBRUNE CAP MARTIN	Propriétaire	21/06/1947	59 VERCHAIN MAUGRE	40267
Vertain	S-612-14	ZN-15	4	40	AFR ROMERIES-VERTAIN	EN MAIRIE 59730 VERTAIN	Propriétaire			571
Vertain	S-612-15	ZN-14	94	940	BRICOUT Jacqueline Eugénie Sophie	591 AV DE LA PAIX 06190 ROQUEBRUNE CAP MARTIN	Propriétaire	21/06/1947	59 VERCHAIN MAUGRE	29832
Vertain	S-612-16	ZN-13	10	100	HOURIEZ Lucie Jeanne	90 RUE HENRI BARBUSSE 59730 SOLESMES	Propriétaire	19/04/1951	59 VERTAIN	3531
Vertain	S-612-17	ZN-12	14	140	HOURIEZ Lucie Jeanne	90 RUE HENRI BARBUSSE 59730 SOLESMES	Propriétaire	19/04/1951	59 VERTAIN	4674
Vertain	S-612-18	ZN-11	25	250	BAR Jean-Philippe	83 RUE DES ANCIENS COMBATTANTS 59730 VERTAIN	NU-Propriétaire	04/03/1957	59 VALENCIENNES	8320
Vertain	S-612-18	ZN-11	25	250	BAR Georges Emile	83 RUE DES ANCIENS COMBATTANTS 59730 VERTAIN	Usufruitier	08/08/1922	59 SOLESMES	8320
Vertain	S-612-18	ZN-11	25	250	LEDIEU Yvonne Marcelle	83 RUE DES ANCIENS COMBATTANTS 59730 VERTAIN	Usufruitier	19/07/1927	59 VERTAIN	8320
Vertain	S-612-19	ZN-10	8	80	RENARD Marie Therese	105 RUE DE LANDRECIES 59360 LE CATEAU CAMBRESIS	Propriétaire	04/11/1927	59 HAUSSY	2656
Vertain	S-612-20	ZN-9	14	140	LEMEITER Jean Luc	9 RUE BASSE 59530 BEAUDIGNIES	Propriétaire	14/04/1948	59 VERTAIN	4769
Vertain	S-612-20	ZN-9	14	140	BECART Gary Celestin	32BRUE FRANCOIS MITTERRAND 59188 SAINT AUBERT	Usufruitier	04/02/1910	59 SAINT AUBERT	4769
Vertain	S-612-20	ZN-9	14	140	FLAMENT Victoria Marie Therese	32 RUE FRANCOIS MITTERRAND 59188 SAINT AUBERT	Usufruitier	30/09/1917	59 SAINT AUBERT	4769

Commune de VERTAIN (plans n°19-20)
SERVITUDE DE POSE DE CONDUITES D'ADDUCTION D'EAU POTABLE SUR FONDS PRIVES

ETAT PARCELLAIRE

Nom de la commune	N°plan parcellaire	Références cadastrales	Longueur de la conduite dans la parcelle en mètres	Surface de la servitude en m²	Propriétaire(s) de la parcelle	Adresse du propriétaire	Type de droit	Date de naissance Propriétaire	Lieu de naissance Propriétaire	Contenance en m²
Vertain	S-612-21	ZN-6	10	100	DUPONT Dominique Marie Madeleine	8 RUE BASSE 59530 BEAUDIGNIES	Propriétaire	11/08/1951	59 BEAUDIGNIES	843
Vertain	S-612-21	ZN-6	10	100	LEMEITER Arnette	22 RUE DES MARLIÈRES 59530 BEAUDIGNIES	Propriétaire	29/07/1972	59 QUESNOY	843
Vertain	S-612-21	ZN-6	10	100	LEMEITER Damien Gerard	8 RUE BASSE 59530 BEAUDIGNIES	Propriétaire	13/08/1974	59 QUESNOY	843
Vertain	S-612-21	ZN-6	10	100	LEMEITER Helene Genevieve Louise Marcelle	8 RUE BASSE 59530 BEAUDIGNIES	Propriétaire	14/09/1983	59 QUESNOY	843
Vertain	S-612-21	ZN-6	10	100	LEMEITER Jean Luc	8 RUE BASSE 59530 BEAUDIGNIES	Propriétaire	14/04/1946	59 VERTAIN	843
Vertain	S-612-22	ZN-7	21	210	LEMEITER Jean Luc	6 RUE BASSE 59530 BEAUDIGNIES	Propriétaire	14/04/1946	59 VERTAIN	8855
Vertain	S-612-23	ZN-6	34	340	LEMEITER Jean Luc	6 RUE BASSE 59530 BEAUDIGNIES	Propriétaire	14/04/1946	59 VERTAIN	11796
Vertain	S-612-23	ZN-6	34	340	LEMEITER Jean Marc	73 RUE BAUDRY 59730 VERTAIN	Propriétaire	27/03/1950	59 VERTAIN	11796
Vertain	S-612-23	ZN-6	34	340	LEMEITER Lucien Henri Elie	45 RUE BAUDRY 59730 VERTAIN	Propriétaire	05/07/1914	59 QUESNOY (LE)	11796
Vertain	S-612-24	ZN-5	19	190	CCAS DE VERTAIN	1 PL IRENEE CARLIER 59730 VERTAIN	Propriétaire			25303
Vertain	S-612-3	ZM-11	223	2230	DUPONT Michel Françoise Laurent	768 RUE PAUL PAVOT 59730 VERTAIN	Propriétaire	10/05/1931	59 ROMERIES	38641
Vertain	S-612-4	QA-1904	14	140	PAMART Christine Hortense Andree	26 RUE DE LA CHASSE 59730 VERTAIN	Propriétaire	09/05/1967	59 AVESNES LE SEC	9332
Vertain	S-612-5	ZM-13	117	1170	DELCOURT Anne Andree Marie Henriette	10 RUE JOUFFROY 59100 ROUBAIX	Propriétaire	06/02/1951	59 VERTAIN	56491
Vertain	S-612-5	ZM-13	117	1170	DELCOURT Charles Julian Alexandre	83 CHALETS 3E RANGEE 11430 GRUISSAN	Propriétaire	23/03/1981	76 BOIS GUILLAUME	56491
Vertain	S-612-5	ZM-13	117	1170	DELCOURT Elisabeth Hildegarde Marie Henriette	14 RUE VAUBAN 11100 NARBONNE	Propriétaire	13/04/1979	76 BOIS GUILLAUME	56491
Vertain	S-612-5	ZM-13	117	1170	DELCOURT Georges Paul Alexis	14 RUE VAUBAN 11100 NARBONNE	Propriétaire	18/09/1984	76 BOIS GUILLAUME	56491
Vertain	S-612-5	ZM-13	117	1170	DELCOURT Noelle Anne-Marie Lucie	RUE PHILIPPE DE RUBEMPRE 59730 VERTAIN	Propriétaire	25/12/1944	59 VERTAIN	56491
Vertain	S-612-5	ZM-13	117	1170	DELCOURT Philippe Marie Marcel Leon	28 RUE DE L ABBE VICTOR SENEZ 59300 VALENCIENNES	Propriétaire	24/02/1946	59 VERTAIN	56491
Vertain	S-612-6	ZM-11	180	1800	DELCOURT Luc Jean-Marie Doeste	126 RUE DU MARAIS 59730 VERTAIN	Propriétaire	25/11/1968	59 VALENCIENNES	38646
Vertain	S-612-6	ZM-11	180	1800	DELFOSSÉ Anne Helene Marie Madeleine	126 RUE DU MARAIS 59730 VERTAIN	Propriétaire	02/04/1965	59 VALENCIENNES	38646
Vertain	S-612-7	ZM-10	138	1380	DELCOURT Luc Jean-Marie Doeste	126 RUE DU MARAIS 59730 VERTAIN	Propriétaire	25/11/1968	59 VALENCIENNES	26984
Vertain	S-612-8	ZN-22	64	640	BUISSSET Marcel	132 RUE IRENEE CARLIER 59730 VERTAIN	Propriétaire	08/08/1920	59 VERTAIN	21788


Commune de MASTAING
SERVITUDE DE POSE DE CONDUITES D'ADDUCTION D'EAU POTABLE SUR FONDS PRIVES

ETAT PARCELLAIRE COMPLEMENTAIRE

Nom de la commune	N°plan parcellaire	Références cadastrales	Longueur de la conduite dans la parcelle en mètres	Surface de la servitude en m²	Propriétaire(s) de la parcelle	Adresse du propriétaire	Type de droit	Date de naissance Propriétaire	Lieu de naissance Propriétaire	Contenance en m²
Noyelles-sur-Selle	S-440-24	ZB-44	97	947	GATELAIN MICHEL	81 GRAND RUE 59 282 NOYELLE/SELLE				
Noyelles-sur-Selle	S-440-23	ZB-56	300	2879	OCAS HASPRES	59198 HASPRES				
Saulzour	S-558-22	ZI-21	185	1942	PLICHON Barthe	12 RUE DU MARECHAL FOCH 59 227 SAULZOIR				
Mastaing	S-391-4	B 559	27	288	Commune de Mastaing	Rue Jean Jaurès 59 172 Mastaing	Propriétaire			

VU POUR ETRE ANNEXE à mon acte
en date du 1 OCT. 2012

Pour le Préfet
 Pour le Préfet et par délégation,
 Le Secrétaire Général


 Marc-Etienne PINAULDT